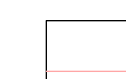


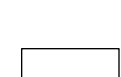






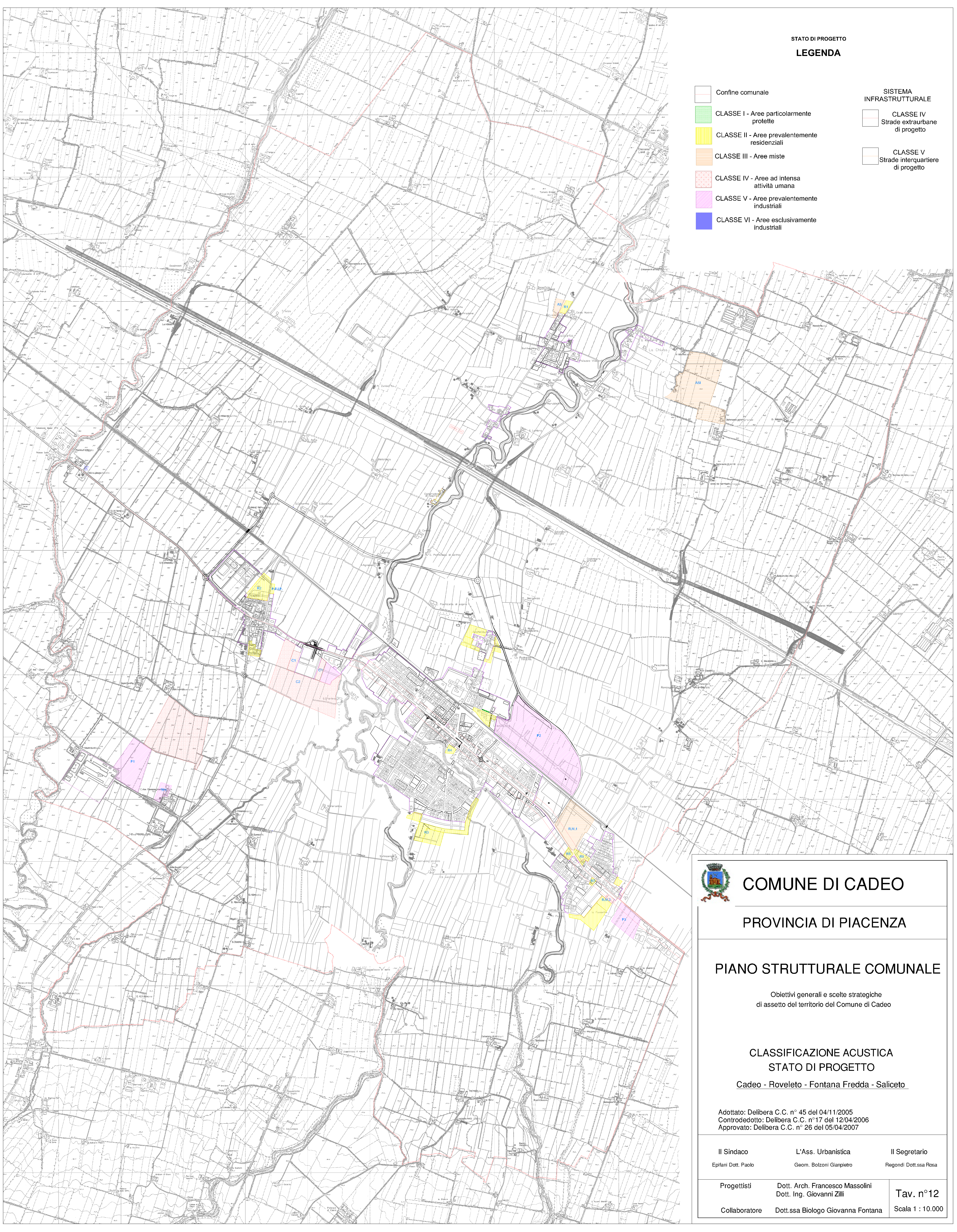


STATO DI PROGETTO  
**LEGENDA**

- |   |   |   |   |
|---|---|---|---|
|  | Confine comunale                              |  | SISTEMA<br>INFRASTRUTTURALE                   |
|  | CLASSE I - Aree particolarmente protette      |  | CLASSE IV<br>Strade extraurbane di progetto   |
|  | CLASSE II - Aree prevalentemente residenziali |  | CLASSE V<br>Strade interquartiere di progetto |
|  | CLASSE III - Aree miste                       |   |   |
|  | CLASSE IV - Aree ad intensa attività umana    |   |   |
|  | CLASSE V - Aree prevalentemente industriali   |   |   |
|  | CLASSE VI - Aree esclusivamente industriali   |   |   |



**COMUNE DI CADEO**

**PROVINCIA DI PIACENZA**

**PIANO STRUTTURALE COMUNALE**

Obiettivi generali e scelte strategiche  
 di assetto del territorio del Comune di Cadeo

**CLASSIFICAZIONE ACUSTICA  
 STATO DI PROGETTO**

Cadeo - Roveleto - Fontana Fredda - Saliceto

Adottato: Delibera C.C. n° 45 del 04/11/2005  
 Controdedito: Delibera C.C. n° 17 del 12/04/2006  
 Approvato: Delibera C.C. n° 26 del 05/04/2007

Il Sindaco Epifani Dott. Paolo	L'Ass. Urbanistica Geom. Bolzoni Gianpietro	Il Segretario Regondi Dott.ssa Rosa
-----------------------------------	--	--

Progettisti Dott. Arch. Francesco Massolini Dott. Ing. Giovanni Zilli	Collaboratore Dott.ssa Biologo Giovanna Fontana	Tav. n°12 Scala 1 : 10.000
---	--	-------------------------------