



COMUNE DI CADEO

PROVINCIA DI PIACENZA

REGOLAMENTO URBANISTICO ED EDILIZIO

Legge Regionale n° 20 del 24/03/2000, art. 29 e s.m.

SCHEDE EDIFICI AMBIENTALI STORICO-TESTIMONIALI

Adozione: Delibera C.C. n° 46 del 04/11/2005

Approvazione: Delibera C.C. n° 59 del 31/07/2007

Aggiornamento Variante n.2:

adozione Delibera C.C. n° 58 del 19/12/2013

approvazione: Delibera C.C. n° 52 del 26/11/2014

Il Sindaco

Avv. Marco Bricconi

L'Ass. Urbanistica

Giovanni Cerioni

Il Segretario

Dott.sa Marta Pagliarulo

Progettista

dott. arch. Stefano Tamengo

Resp. Procedimento

geom. Pier Luigi Agosti

Cons. esterna ambientale

Ambiter srl - Via Nicolodi 5/a - Parma

in collaborazione con Ufficio di Piano

Allegato 1b

Beni di Interesse Storico-Testimoniale

- A1.15 - Casa Bergamaschi
- A1.16 - odesteria Vecchia
- A1.17 - Palazzo Bensi
- A1.18 - Colombarola Piccola
- A1.19 - Casa Sant'Anna
- A1.20 - Ex Lanterna Rossa
- A1.21 - Casa Nuova
- A1.22 - Santa Cecilia
- A1.23 - Colombarola
- A1.24 - Cristo di Selvareggia
- A1.25 - Casa Colonica Stornella
- A1.26 - Palazzo Parenti
- A1.27 - La Spezieria
- A1.28 - Palazzo San Giuseppe
- A1.29 - Colombaia
- A1.30 - Villa Anguissola
- A1.31 - Vecchia officina elettrauto
- A1.32 - Ex sede del municipio
- A1.33 - Ex cinema
- A1.34 - Ex asilo pro caduti
- A1.35 - Casa Cantoniera
- A1.36 - Ex manifattura tabacchi


LEGENDA

n°

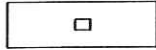
Unità edilizia

TIPOLOGIA

Castelli



Antiche cortine murarie



Torri isolate, colombaie



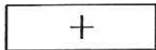
Dimore gentilizie o per comunità



Edifici residenziali minori



Accessori alla residenza




Chiese, cappelle, oratori



Edifici rurali



Edifici per servizi pubblici o privati



Spazi a verde privato



Spazi a corte o passaggio privato



Spazi pubblici o di uso pubblico

DESTINAZIONE ATTUALE D'USO

A - abitazione

F - funzioni accessorie alla residenza

R - attività rurali

C - attività commerciali e pubblici esercizi

P - attrezzature per la collettività

U - usi promiscui

V - edificio abbandonato o in disuso

STATO DI CONSERVAZIONE

b - buono

m - mediocre

c - cattivo

p - pessimo

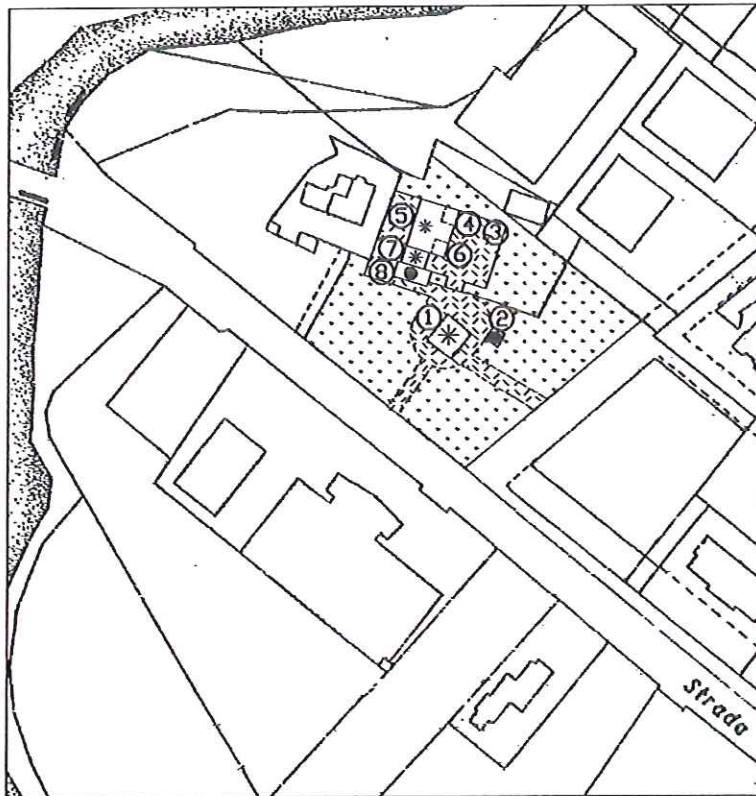
ETA' DEGLI EDIFICI

An - antico

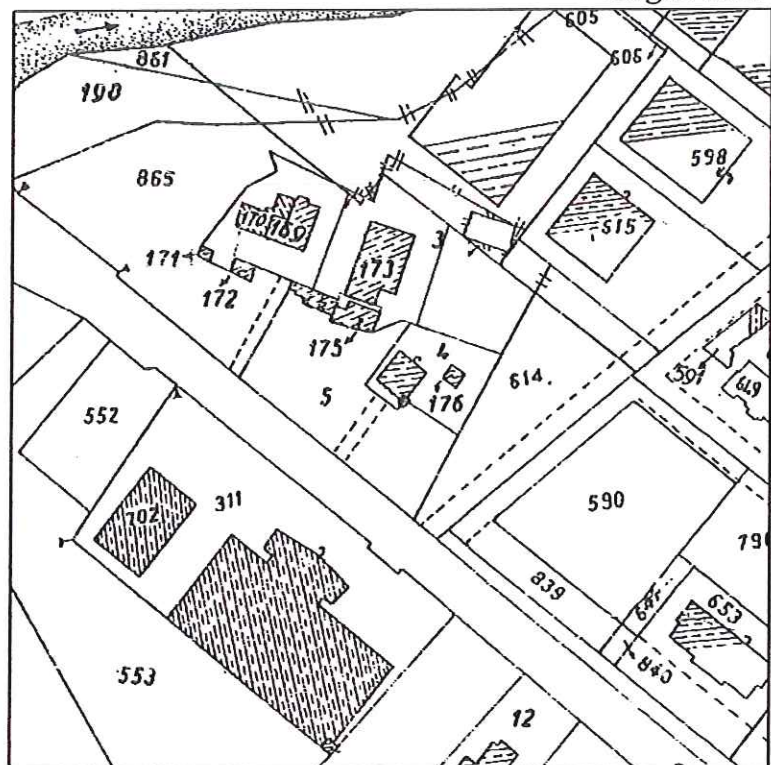
Ve - vecchio

Re - recente

Nu - nuovo

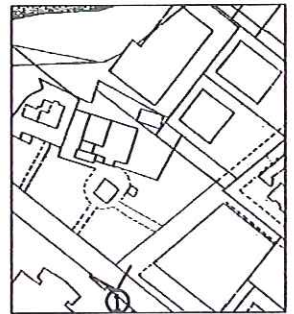


Foglio n.17

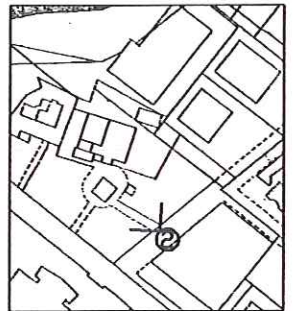


Unità edilizia	Destinazione attuale d'uso	Piani	Stato di conservazione	Età	Valore storico-amb.	Note
1	A	2	b	An	si	
2	F	1	b	Ve	no	
3	F	1	b	Ve	no	
4	F	2	b	Ve	no	
5	A	2	b	Ve	no	
6	F	2	b	Ve	no	
7	F	1	b	Ve	no	
8	F	1	b	Ve	no	

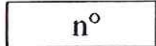






①



②



LEGENDA

	Unità edilizia
	Unità minima d'intervento
	Unità di valore storico-ambientale
	Unità di valore ambientale-documentario
	Unità prive di valore storico-artistico-ambientale
	Spazi liberi di valore storico-ambientale
	Spazi liberi inedificabili
.....	Perimetro della Zona omogenea A

CATEGORIE D'INTERVENTO AMMESSE

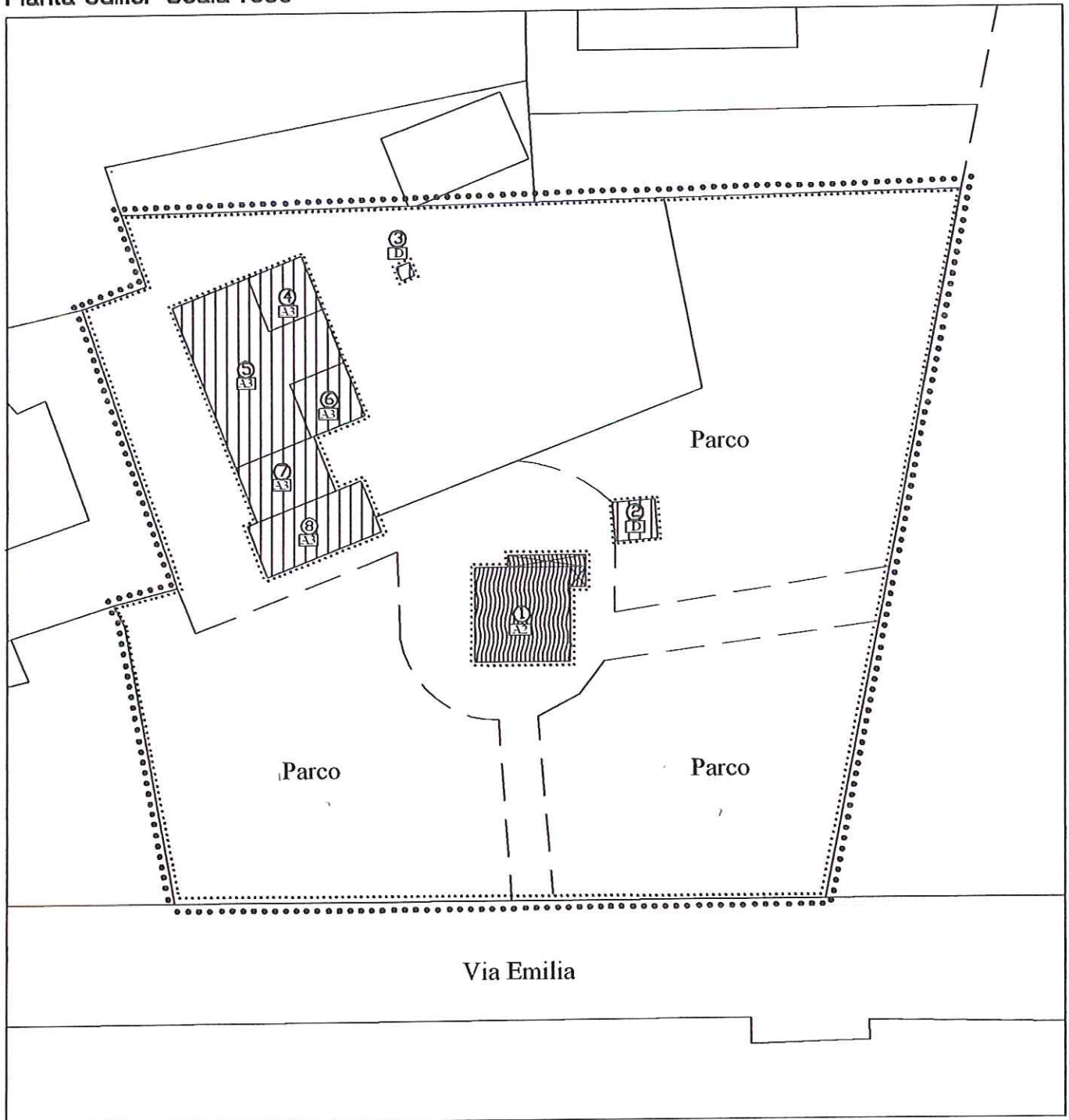
- A1 - restauro scientifico
- A2 - restauro e risanamento conservativo
- A3 - ristrutturazione edilizia
- D - demolizione

CATEGORIE D'USO AMMESSE

- as - abitazioni singole
- ac - abitazioni collettive
- f - funzioni accessorie alla residenza
- r - attività rurali
- c - attività commerciali e pubblici esercizi
- p - attrezzature pubbliche e servizi sociali

Unità edilizia	Categoria d'intervento	Destinazione d'uso	Prescrizioni particolari
1	A2	as	
2	D	f	
3	D	f	
4	A3	f	
5	A3	as	
6	A3	as	
7	A3	as	
8	A3	f	

Pianta edifici Scala 1:500



DATI METRICI


- | | |
|---------------------------------------------|----------------------------------------------|
| _ 1) S= 65.04 mq h = 8.50 m
V= 552.84 mc | _ 5) S= 124.42 mq h = 6.30 m
V= 783.85 mc |
| _ 2) S= 11.95 mq h = 2.50 m
V= 29.88 mc | _ 6) S= 23.81 mq h = 6.20 m
V= 147.62 mc |
| _ 3) S= 1.44 mq h = 1.60 m
V= 2.30 mc | _ 7) S= 35.94 mq h = 6.30 m
V= 226.42 mc |
| _ 4) S= 23.81 mq h = 6.20 m
V= 147.62 mc | _ 8) S= 48.46 mq h = 3.00 m
V= 145.38 mc |


LEGENDA

 Unità edilizia


TIPOLOGIA

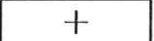
 Castelli  Antiche cortine murarie

 Torri isolate, colombaie


 Dimore gentilizie o per comunità

 Edifici residenziali minori


 Accessori alla residenza


 Chiese, cappelle, oratori

 Edifici rurali

 Edifici per servizi pubblici o privati

 Spazi a verde privato

 Spazi a corte o passaggio privato

 Spazi pubblici o di uso pubblico

DESTINAZIONE ATTUALE D'USO

A - abitazione

F - funzioni accessorie alla residenza

R - attività rurali

C - attività commerciali e pubblici esercizi

P - attrezzature per la collettività

U - usi promiscui

V - edificio abbandonato o in disuso

STATO DI CONSERVAZIONE

b - buono

m - mediocre

c - cattivo

p - pessimo

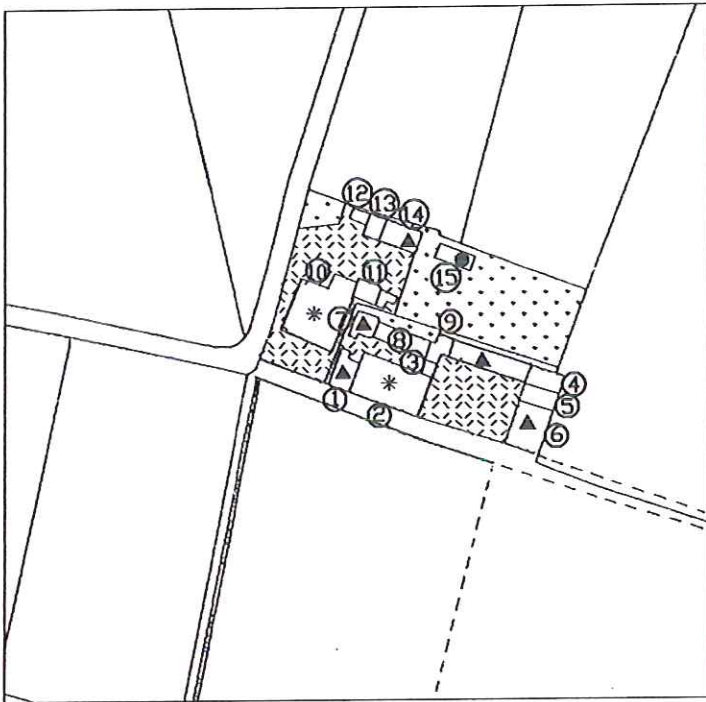
ETA' DEGLI EDIFICI

An - antico

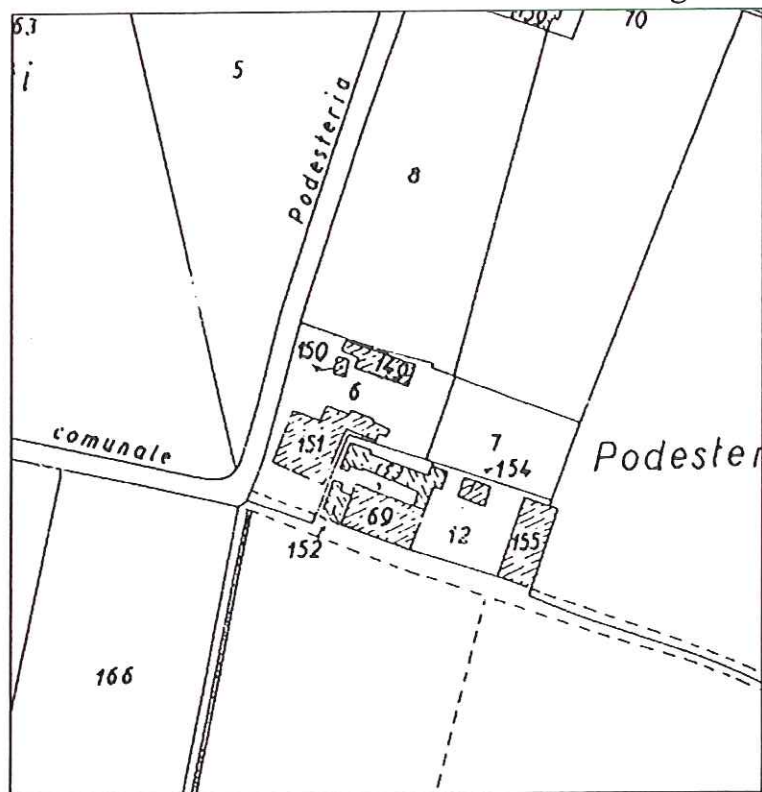
Ve - vecchio

Re - recente

Nu - nuovo

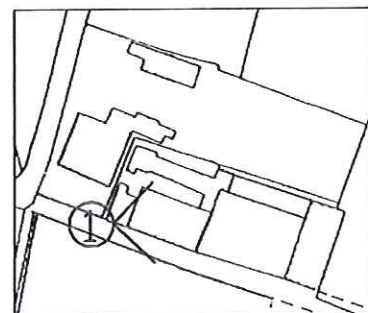


Foglio 28

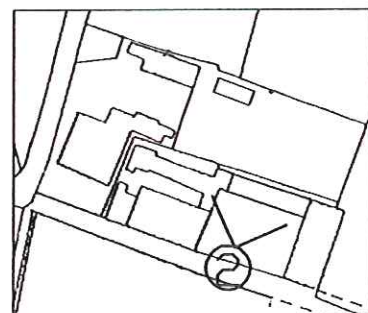



Unità edilizia	Destinazione attuale d'uso	Piani	Stato di conservazione	Età	Valore storico-amb.	Note
1	A	2	b	Ve	si	
2	F	1	b	Ve	si	
3	F	1	m	Ve	si	
4	F	2	b	Ve	si	
5	F	1	b	Ve	si	
6	F	1	b	Ve	si	
7	F	1	m	Ve	si	
8	F	1	m	Ve	si	
9	F	1	m	Ve	si	
10	A	2	b	Ve	no	
11	F	1	b	Ve	no	
12	F	1	m	Ve	no	
13	F	2	b	Ve	no	
14	F	1	b	Ve	no	
15	F	1	b	Ve	no	

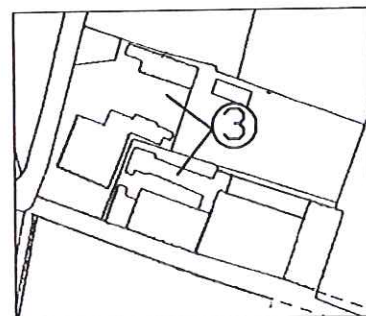

1



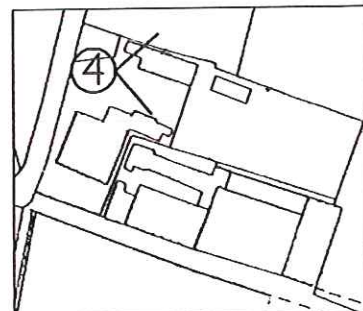
2



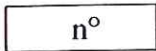


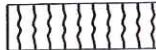



3



4



LEGENDA

	Unità edilizia
	Unità minima d'intervento
	Unità di valore storico-ambientale
	Unità di valore ambientale-documentario
	Unità prive di valore storico-artistico-ambientale
	Spazi liberi di valore storico-ambientale
	Spazi liberi inedificabili
.....	Perimetro della Zona omogenea A

CATEGORIE D'INTERVENTO AMMESSE

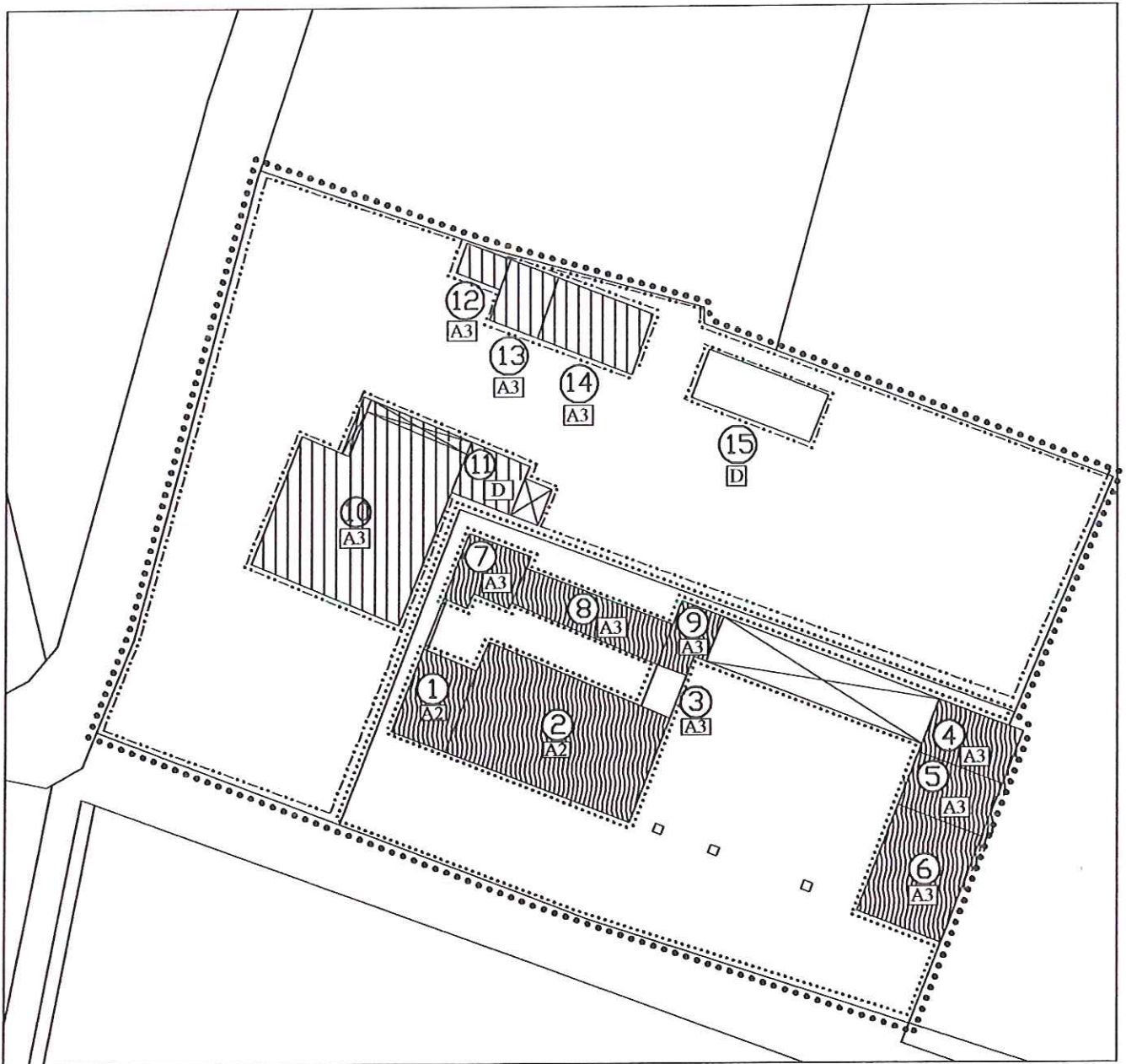
- A1 - restauro scientifico
- A2 - restauro e risanamento conservativo
- A3 - ristrutturazione edilizia
- D - demolizione

CATEGORIE D'USO AMMESSE

- as - abitazioni singole
- ac - abitazioni collettive
- f - funzioni accessorie alla residenza
- r - attività rurali
- c - attività commerciali e pubblici esercizi
- p - attrezzature pubbliche e servizi sociali

Unità edilizia	Categoria d'intervento	Destinazione d'uso	Prescrizioni particolari
1	A2	as	
2	A2	as	
3	A2	as	
4	A3	r	
5	A3	r	
6	A3	r	
7	A2	as	
8	A2	as	
9	A2	as	
10	A3	as	
11	D	f	
12	A3	f	
13	A3	f	
14	A3	f	
15	D	f	

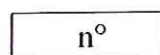
Pianta edifici Scala 1:500



DATI METRICI

_ 1) S= 31.1mq h = 4.00 m V= 124.4 mc	_ 6) S= 31 mq h = 2.00 m V= 62 mc	_ 11) S= 20.9 mq h = 3.00 m V= 62.7 mc
_ 2) S= 140.5 mq h = 7.20 m V= 1011.6 mc	_ 7) S= 24.8 mq h = 4.50 m V= 111.6 mc	_ 12) S= 9.25 mq h = 2.80 m V= 25.90 mc
_ 3) S= 8.5 mq h = 6.00 m V= 51 mc	_ 8) S= 39.3 mq h = 4.5 m V= 176.85 mc	_ 13) S= 20.00 mq h = 6.50 m V= 130 mc
_ 4) S= 62 mq h = 2.00 m V= 124 mc	_ 9) S= 17 mq h = 4.50 m V= 76.5 mc	_ 14) S= 40 mq h = 6.5 m V= 240 mc
_ 5) S= 31 mq h = 2.00 m V= 62 mc	_ 10) S= 166 mq h = 6.8 m V= 1128.8 mc	_ 15) S= 40 mq h = 2.80 m V= 112 mc

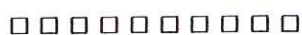
LEGENDA



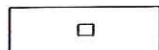
Unità edilizia

TIPOLOGIA

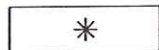
Castelli



Antiche cortine murarie



Torri isolate, colombaie



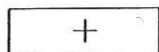
Dimore gentilizie o per comunità



Edifici residenziali minori



Accessori alla residenza




Chiese, cappelle, oratori



Edifici rurali



Edifici per servizi pubblici o privati



Spazi a verde privato



Spazi a corte o passaggio privato



Spazi pubblici o di uso pubblico

DESTINAZIONE ATTUALE D'USO

A - abitazione

F - funzioni accessorie alla residenza

R - attività rurali

C - attività commerciali e pubblici esercizi

P - attrezzature per la collettività

U - usi promiscui

V - edificio abbandonato o in disuso

STATO DI CONSERVAZIONE

b - buono

m - mediocre

c - cattivo

p - pessimo

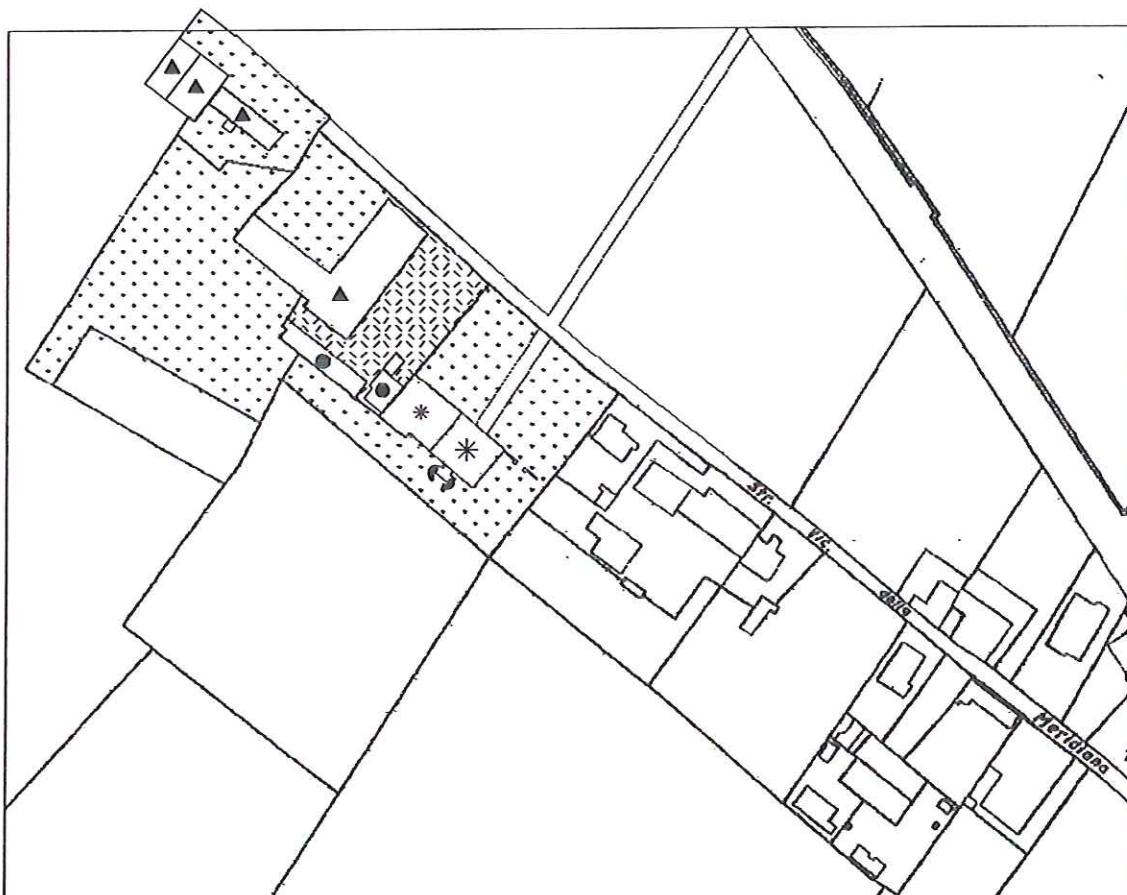
ETA' DEGLI EDIFICI

An - antico

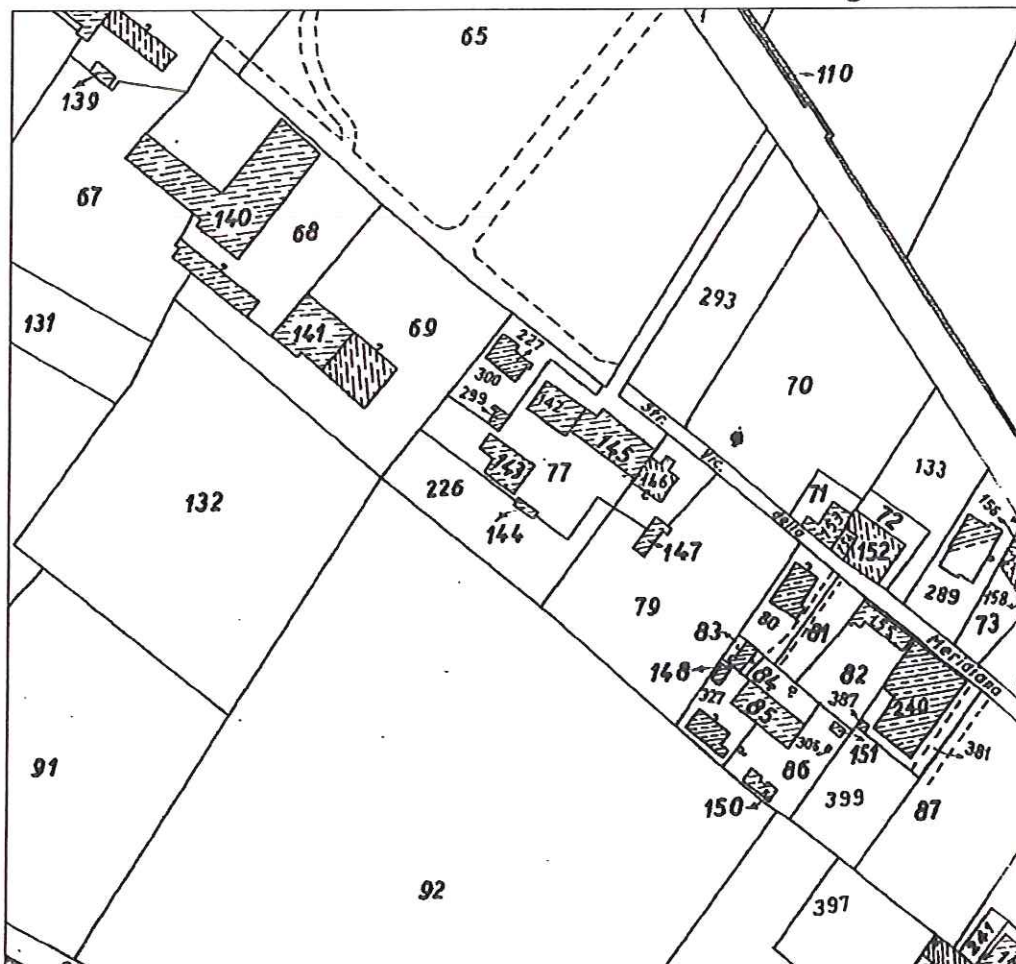
Ve - vecchio

Re - recente

Nu - nuovo

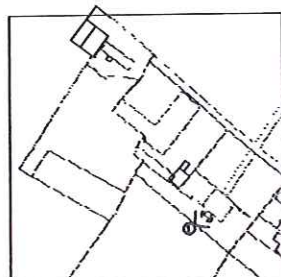



Foglio n°30

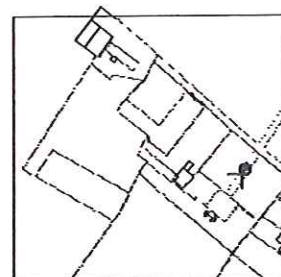



Unità edilizia	Destinazione attuale d'uso	Piani	Stato di conservazione	Età	Valore storico-amb.	Note
1	F	1	m	Ve	no	
2	F	2	m	Ve	no	
3	F	2	m	Ve	no	
4	A	2	m	Ve	no	
5	A	1	m	Ve	no	
6	F	1	m	Ve	no	
7	F	1	m	Ve	no	
8	R	1	m	Ve	no	
9	R	2	m	Ve	no	
10	F	2	m	Ve	no	
11	F	1	m	Ve	no	
12	F	2	c	Ve	no	
13	F	3	c	Ve	no	
14	V	2	c	Ve	no	
15	F	1	m	Ve	no	
16	A	2	b	Ve	no	
17	A	1	b	An	si	
18	F	1	b	Re	no	

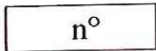






①



②



LEGENDA

	Unità edilizia
	Unità minima d'intervento
	Unità di valore storico-ambientale
	Unità di valore ambientale-documentario
	Unità prive di valore storico-artistico-ambientale
	Spazi liberi di valore storico-ambientale
	Spazi liberi inedificabili
.....	Perimetro della Zona omogenea A

CATEGORIE D'INTERVENTO AMMESSE

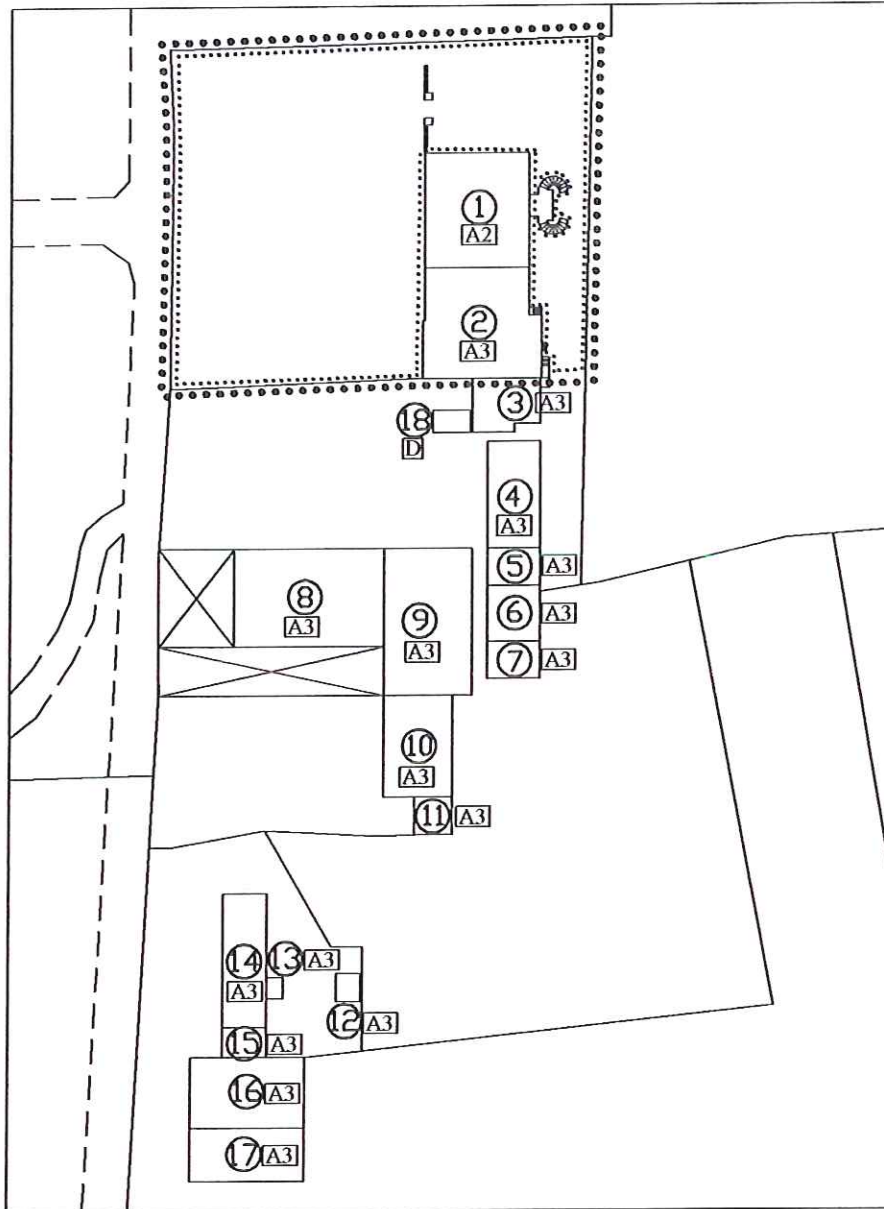
- A1 - restauro scientifico
- A2 - restauro e risanamento conservativo
- A3 - ristrutturazione edilizia
- D - demolizione

CATEGORIE D'USO AMMESSE

- as - abitazioni singole
- ac - abitazioni collettive
- f - funzioni accessorie alla residenza
- r - attività rurali
- c - attività commerciali e pubblici esercizi
- p - attrezzature pubbliche e servizi sociali

Unità edilizia	Categoria d'intervento	Destinazione d'uso	Prescrizioni particolari
1	A2	as	
2	A3	as	
3	A3	f	
4	A3	r	
5	A3	r	
6	A3	r	
7	A3	r	
8	A3	r	
9	A3	r	
10	A3	r	
11	A3	r	
12	A3	r	
13	A3	r	
14	A3	r	
15	A3	r	
16	A3	r	
17	A3	r	
18	D	r	

Pianta edifici Scala 1:1000



DATI METRICI

- 1) $S= 105.1 \text{ mq}$ $h= 5.70 \text{ m}$
 $V= 599 \text{ mc}$
- 2) $S= 141.20 \text{ mq}$ $h= 6.20 \text{ m}$
 $V= 875.45 \text{ mc}$
- 3) $S= 23.20 \text{ mq}$ $h= 7.00 \text{ m}$
 $V= 162.40 \text{ mc}$
- 4) $S= 102.65 \text{ mq}$ $h= 7.00 \text{ m}$
 $V= 718.55 \text{ mc}$
- 5) $S= 6.05 \text{ mq}$ $h= 3.00 \text{ m}$
 $V= 18.15 \text{ mc}$
- 6) $S= 11.85 \text{ mq}$ $h= 2.00 \text{ m}$
 $V= 23.70 \text{ mc}$
- 7) $S= 25.00 \text{ mq}$ $h= 2.50 \text{ m}$
 $V= 62.50 \text{ mc}$
- 8) $S= 123.20 \text{ mq}$ $h= 6.00 \text{ m}$
 $V= 739.20 \text{ mc}$
- 9) $S= 227.30 \text{ mq}$ $h= 6.00 \text{ m}$
 $V= 1363.8 \text{ mc}$
- 10) $S= 259.30 \text{ mq}$ $h= 7.00 \text{ m}$
 $V= 815.1 \text{ mc}$
- 11) $S= 34.65 \text{ mq}$ $h= 2.50 \text{ m}$
 $V= 86.63 \text{ mc}$
- 12) $S= 51.80 \text{ mq}$ $h= 6.50 \text{ m}$
 $V= 336.7 \text{ mc}$
- 13) $S= 35.00 \text{ mq}$ $h= 6.50 \text{ m}$
 $V= 227.50 \text{ mc}$
- 14) $S= 99.10 \text{ mq}$ $h= 6.50 \text{ m}$
 $V= 644.15 \text{ mc}$
- 15) $S= 60.20 \text{ mq}$ $h= 3.50 \text{ m}$
 $V= 210.70 \text{ mc}$
- 16) $S= 220.35 \text{ mq}$ $h= 7.00 \text{ m}$
 $V= 1542.45 \text{ mc}$
- 17) $S= 211.00 \text{ mq}$ $h= 10.00 \text{ m}$
 $V= 2110 \text{ mc}$
- 18) $S= 15.00 \text{ mq}$ $h= 2.30 \text{ m}$
 $V= 34.5 \text{ mc}$


LEGENDA

n°


Unità edilizia

TIPOLOGIA


Castelli



Antiche cortine murarie



Torri isolate, colombaie



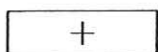
Dimore gentilizie o per comunità



Edifici residenziali minori



Accessori alla residenza



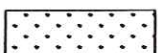
Chiese, cappelle, oratori



Edifici rurali



Edifici per servizi pubblici o privati



Spazi a verde privato



Spazi a corte o passaggio privato



Spazi pubblici o di uso pubblico

DESTINAZIONE ATTUALE D'USO

A - abitazione

F - funzioni accessorie alla residenza

R - attività rurali

C - attività commerciali e pubblici esercizi

P - attrezzature per la collettività

U - usi promiscui

V - edificio abbandonato o in disuso

STATO DI CONSERVAZIONE

b - buono

m - mediocre

c - cattivo

p - pessimo

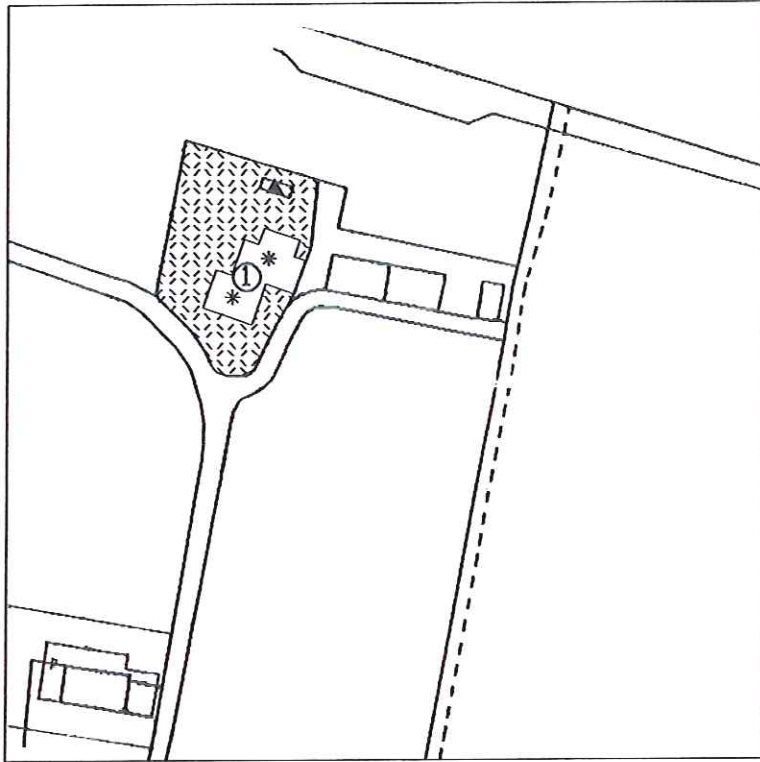
ETA' DEGLI EDIFICI

An - antico

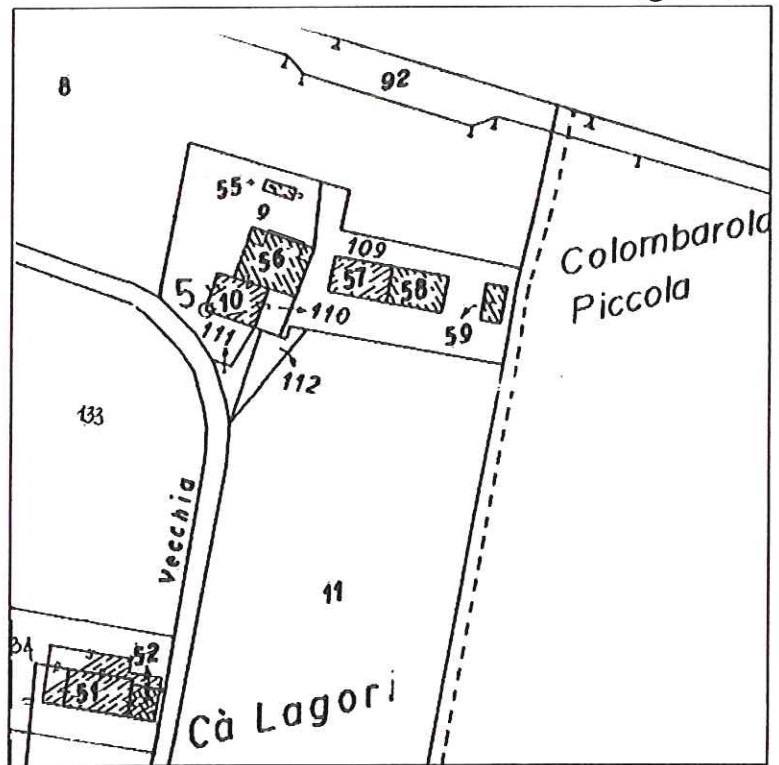
Ve - vecchio

Re - recente

Nu - nuovo



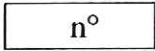






Foglio n.18



Unità edilizia	Destinazione attuale d'uso	Piani	Stato di conservazione	Età	Valore storico-amb.	Note
1	A	2	m	Ve	no	



LEGENDA

	Unità edilizia
	Unità minima d'intervento
	Unità di valore storico-ambientale
	Unità di valore ambientale-documentario
	Unità prive di valore storico-artistico-ambientale
	Spazi liberi di valore storico-ambientale
	Spazi liberi inedificabili
.....	Perimetro della Zona omogenea A

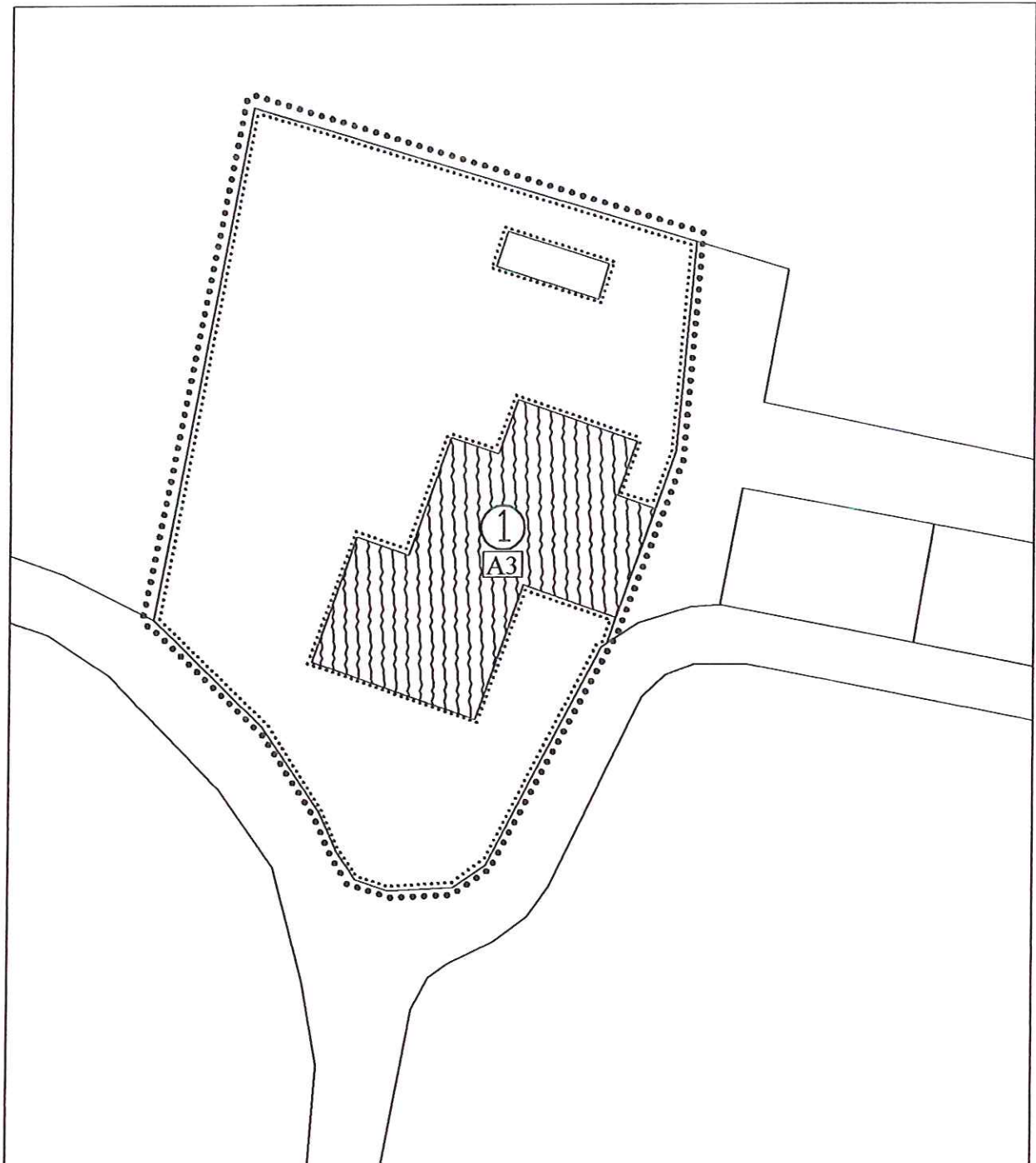
CATEGORIE D'INTERVENTO AMMESSE

- A1 - restauro scientifico
 A2 - restauro e risanamento conservativo
 A3 - ristrutturazione edilizia
 D - demolizione

CATEGORIE D'USO AMMESSE

- as - abitazioni singole
 ac - abitazioni collettive
 f - funzioni accessorie alla residenza
 r - attività rurali
 c - attività commerciali e pubblici esercizi
 p - attrezzature pubbliche e servizi sociali

Unità edilizia	Categoria d'intervento	Destinazione d'uso	Prescrizioni particolari
1	A2	as	



DATI METRICI

_ 1) S= 358.00 mq h = 7.80 m
V= 2792.40 mc

LEGENDA

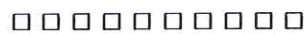
n°

Unità edilizia

TIPOLOGIA



Castelli



Antiche cortine murarie




Torri isolate, colombaie



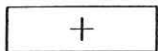
Dimore gentilizie o per comunità



Edifici residenziali minori



Accessori alla residenza



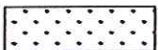
Chiese, cappelle, oratori



Edifici rurali



Edifici per servizi pubblici o privati



Spazi a verde privato



Spazi a corte o passaggio privato



Spazi pubblici o di uso pubblico

DESTINAZIONE ATTUALE D'USO

A - abitazione

F - funzioni accessorie alla residenza

R - attività rurali

C - attività commerciali e pubblici esercizi

P - attrezzature per la collettività

U - usi promiscui

V - edificio abbandonato o in disuso

STATO DI CONSERVAZIONE

b - buono

m - mediocre

c - cattivo

p - pessimo

ETA' DEGLI EDIFICI

An - antico

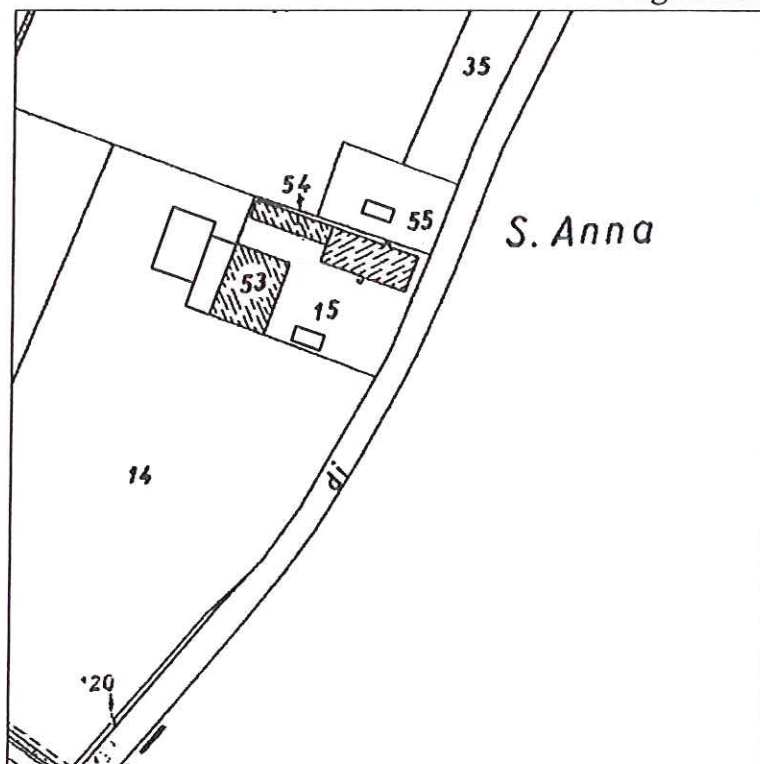
Ve - vecchio

Re - recente

Nu - nuovo

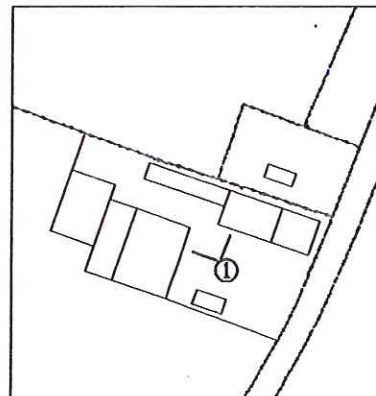



Foglio n.15

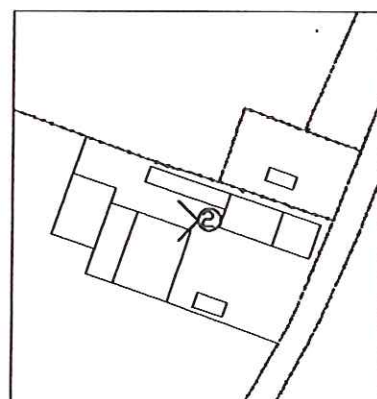


Unità edilizia	Destinazione attuale d'uso	Piani	Stato di conservazione	Età	Valore storico-amb.	Note
1	V	2	c	Ve	no	
2	V	2	c	Ve	no	
3	V	2	c	Ve	no	
4	V	2	c	Ve	no	
5	V	2	c	Ve	no	
6	V	2	c	Ve	no	
7	V	1	p	Re	no	
8	V	1	p	Re	no	
9	V	1	p	Re	no	
10	F	1	m	Re	no	

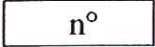







①



②



LEGENDA

	Unità edilizia
	Unità minima d'intervento
	Unità di valore storico-ambientale
	Unità di valore ambientale-documentario
	Unità prive di valore storico-artistico-ambientale
	Spazi liberi di valore storico-ambientale
	Spazi liberi inedificabili
	Perimetro della Zona omogenea A

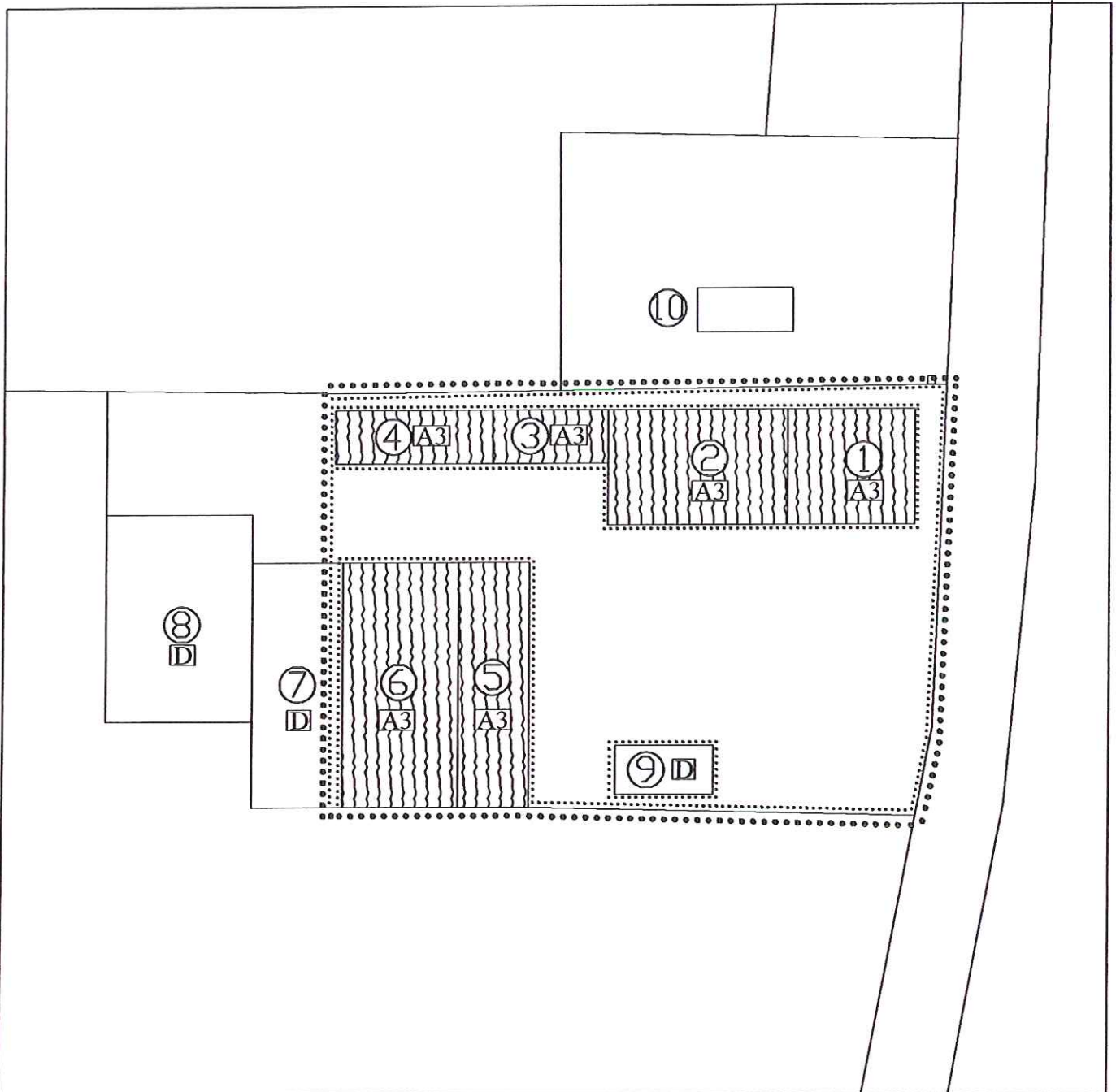
CATEGORIE D'INTERVENTO AMMESSE

- A1 - restauro scientifico
- A2 - restauro e risanamento conservativo
- A3 - ristrutturazione edilizia
- D - demolizione

CATEGORIE D'USO AMMESSE

- as - abitazioni singole
- ac - abitazioni collettive
- f - funzioni accessorie alla residenza
- r - attività rurali
- c - attività commerciali e pubblici esercizi
- p - attrezzature pubbliche e servizi sociali

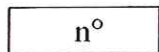
Unità edilizia	Categoria d'intervento	Destinazione d'uso	Prescrizioni particolari
1	A3	as	
2	A3	as	
3	A3	r	
4	A3	r	
5	A3	r	
6	A3	r	
7	D	r	
8	D	r	
9	D	f	
10	D	f	



DATI METRICI

_ 1) S= 97.75 mq h = 7.15 m V= 698.90 mc	_ 4) S= 56.30 mq h = 4.10 m V= 230.80 mc	_ 7) S= 148 mq h = 4.30 m V= 636.40 mc	_ 10) S= 28.10 mq h = 4.15 m V= 116.60 mc
_ 2) S= 137.25 mq h = 6.65 m V= 912.70 mc	_ 5) S= 115.20 mq h = 6.80 m V= 783.35 mc	_ 8) S= 20.40 mq h = 3.60 m V= 73.45 mc	
_ 3) S= 41.35 mq h = 4.10 m V= 169.55 mc	_ 6) S= 188 mq h = 7.10 m V= 1334.80 mc	_ 9) S= 32 mq h = 2.00 m V= 64 mc	

LEGENDA

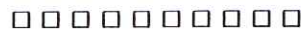


Unità edilizia

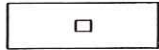
TIPOLOGIA



Castelli



Antiche cortine murarie



Torri isolate, colombaie



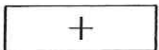
Dimore gentilizie o per comunità



Edifici residenziali minori



Accessori alla residenza



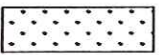
Chiese, cappelle, oratori



Edifici rurali



Edifici per servizi pubblici o privati



Spazi a verde privato



Spazi a corte o passaggio privato



Spazi pubblici o di uso pubblico

DESTINAZIONE ATTUALE D'USO

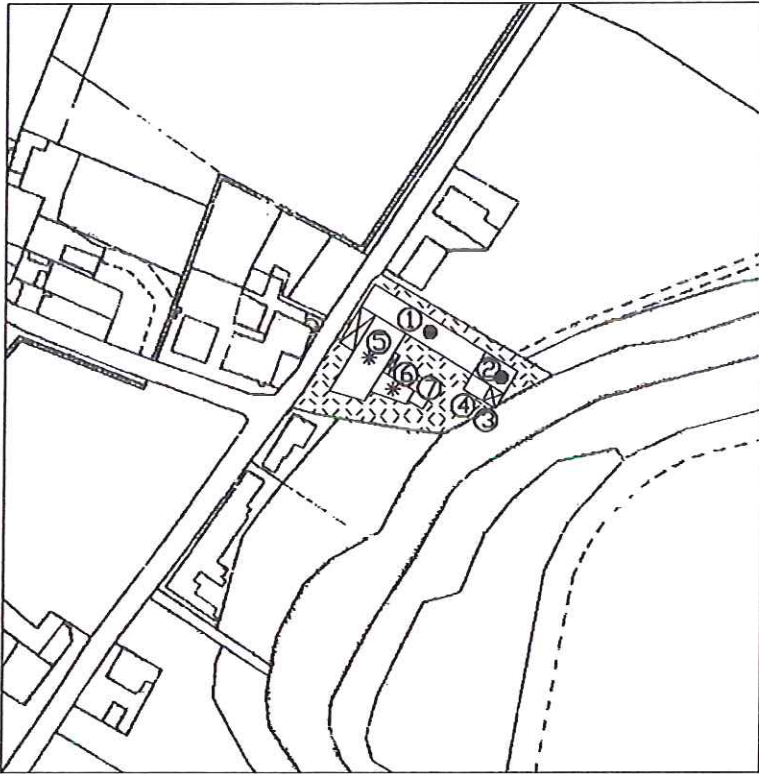
- A - abitazione
- F - funzioni accessorie alla residenza
- R - attività rurali
- C - attività commerciali e pubblici esercizi
- P - attrezzature per la collettività
- U - usi promiscui
- V - edificio abbandonato o in disuso

STATO DI CONSERVAZIONE

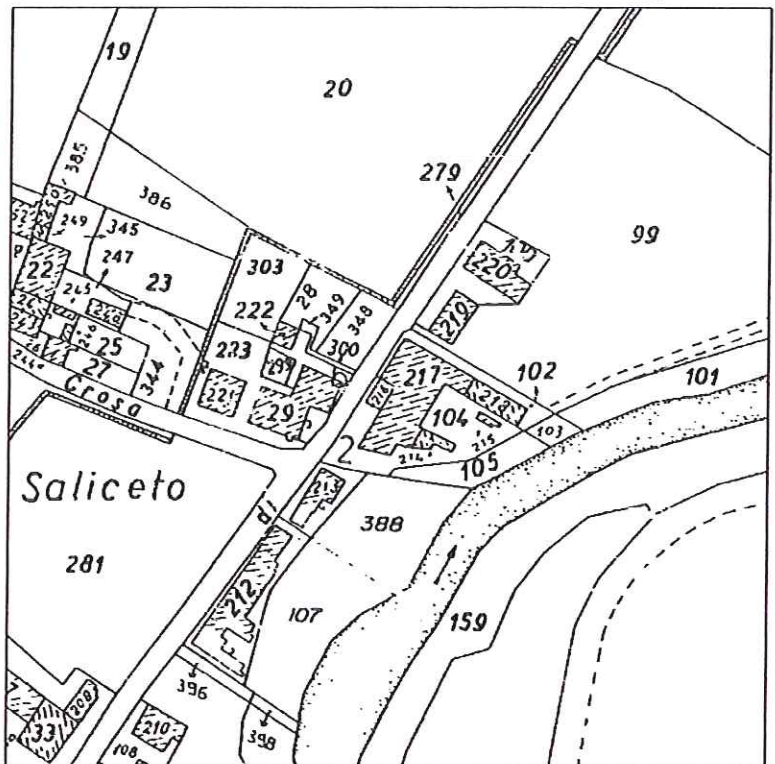
- b - buono
- m - mediocre
- c - cattivo
- p - pessimo

ETA' DEGLI EDIFICI

- An - antico
- Ve - vecchio
- Re - recente
- Nu - nuovo




Foglio n.10

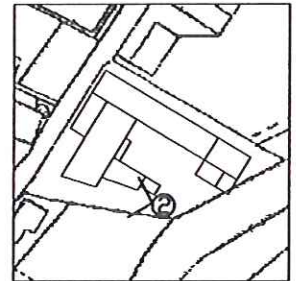



Unità edilizia	Destinazione attuale d'uso	Piani	Stato di conservazione	Età	Valore storico-amb.	Note
1	A	1	b	Ve	no	
2	A	2	b	Ve	no	
3	A	1	b	Ve	no	
4	A	1	b	Ve	no	
5	A	1	b	Ve	si	
6	F	1	b	Ve	no	
7	F	1	b	Re	no	

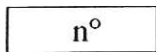







①



②



LEGENDA

-  Unità edilizia
 Unità minima d'intervento
 Unità di valore storico-ambientale
 Unità di valore ambientale-documentario
 Unità prive di valore storico-artistico-ambientale
 Spazi liberi di valore storico-ambientale
 Spazi liberi inedificabili
 Perimetro della Zona omogenea A

CATEGORIE D'INTERVENTO AMMESSE

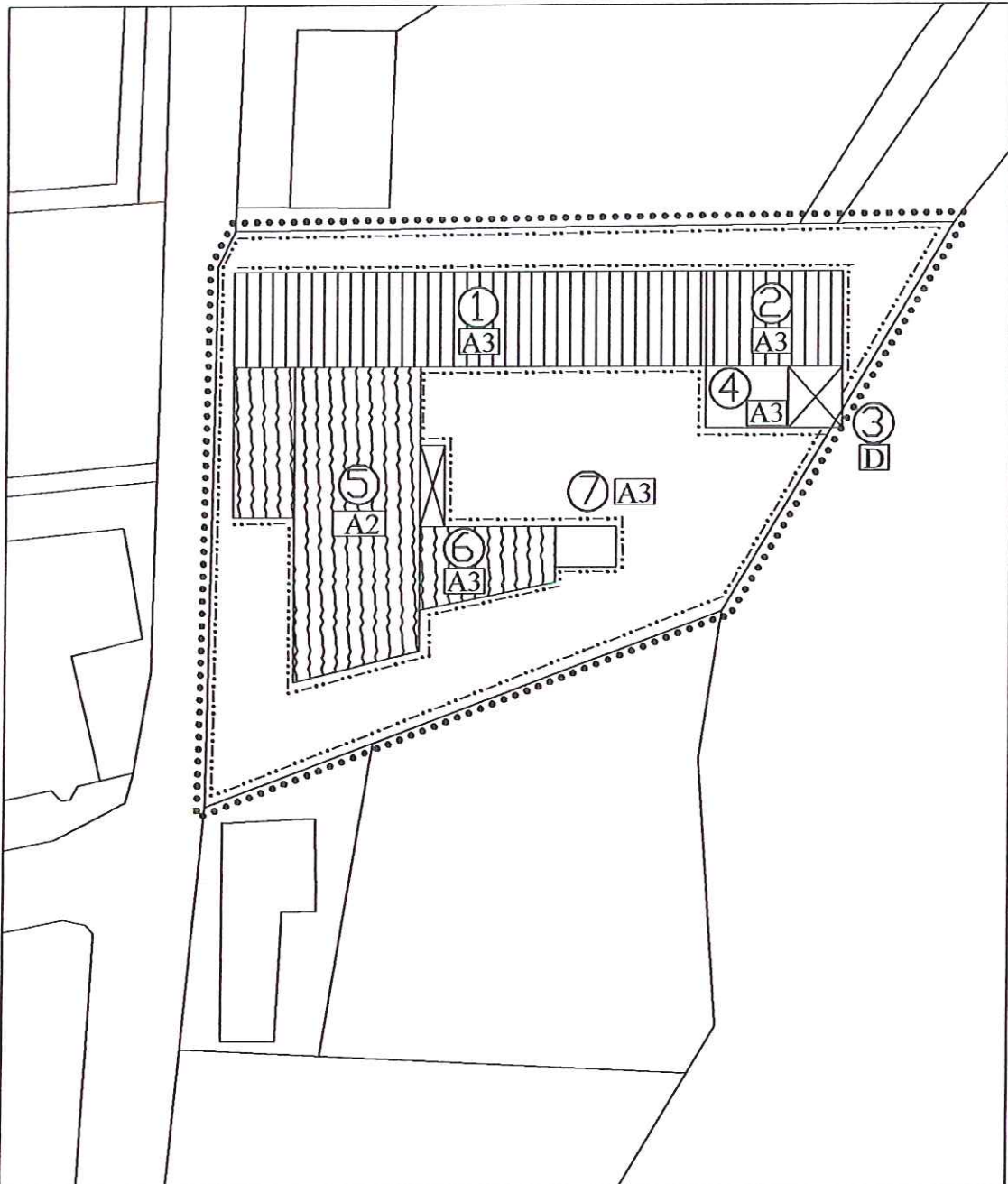
- A1 - restauro scientifico
 A2 - restauro e risanamento conservativo
 A3 - ristrutturazione edilizia
 D - demolizione

CATEGORIE D'USO AMMESSE

- as - abitazioni singole
 ac - abitazioni collettive
 f - funzioni accessorie alla residenza
 r - attività rurali
 c - attività commerciali e pubblici esercizi
 p - attrezzature pubbliche e servizi sociali

Unità edilizia	Categoria d'intervento	Destinazione d'uso	Prescrizioni particolari
1	A3	as	
2	A3	f	
3	D	f	
4	A3	f	
5	A2	as	
6	A3	as	
7	A3	f	

Pianta edifici Scala 1:500



DATI METRICI

_ 1) S= 192.7 mq h = 7.00 m	_ 4) S= 27.00 mq h = 2.5 m	_ 7) S= 13.5 mq h = 2.70 m
V= 1348.9 mc	V= 60 mc	V= 36.45 mc
_ 2) S= 48.4 mq h = 6.00 m	_ 5) S= 306 mq h = 7.00 m	
V= 290.4 mc	V= 2142 mc	
_ 3) S= 69.6 mq h = 4.00 m	_ 6) S= 60.8 mq h = 6.50 m	
V= 278.4 mc	V= 395.2 mc	

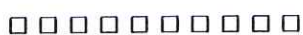
LEGENDA

n°


Unità edilizia

TIPOLOGIA


Castelli



Antiche cortine murarie




Torri isolate, colombaie



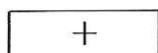
Dimore gentilizie o per comunità



Edifici residenziali minori



Accessori alla residenza



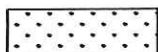
Chiese, cappelle, oratori



Edifici rurali



Edifici per servizi pubblici o privati



Spazi a verde privato



Spazi a corte o passaggio privato



Spazi pubblici o di uso pubblico

DESTINAZIONE ATTUALE D'USO

A - abitazione

F - funzioni accessorie alla residenza

R - attività rurali

C - attività commerciali e pubblici esercizi

P - attrezzature per la collettività

U - usi promiscui

V - edificio abbandonato o in disuso

STATO DI CONSERVAZIONE

b - buono

m - mediocre

c - cattivo

p - pessimo

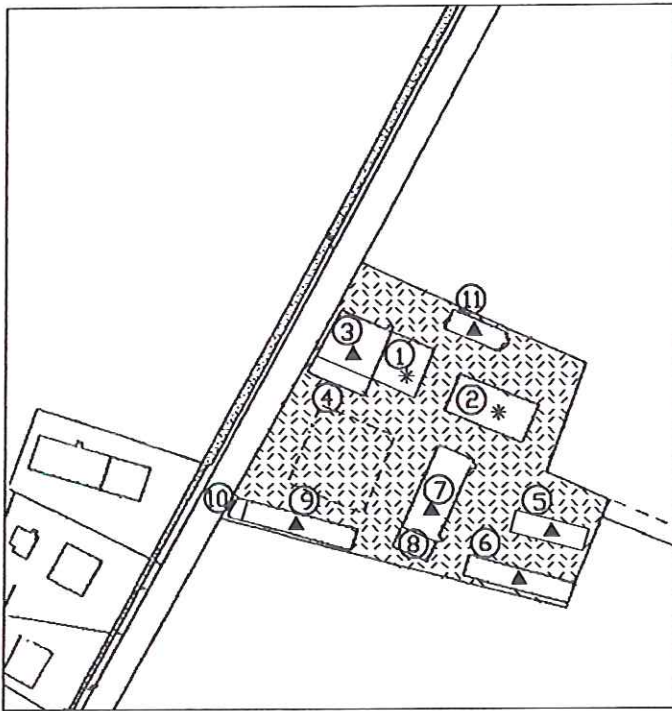
ETA' DEGLI EDIFICI

An - antico

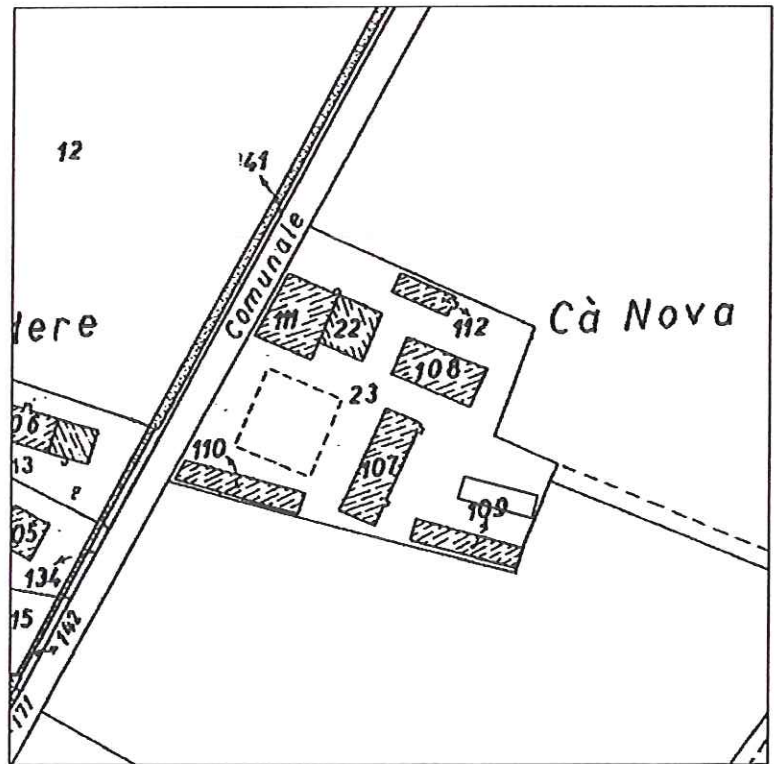
Ve - vecchio

Re - recente

Nu - nuovo

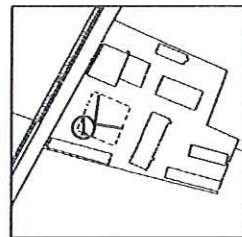


Foglio n.6

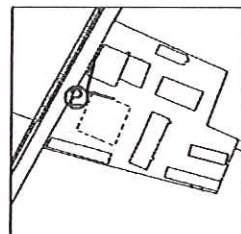



Unità edilizia	Destinazione attuale d'uso	Piani	Stato di conservazione	Età	Valore storico-amb.	Note
1	A	3	b	Ve	no	
2	V	2	m	Ve	no	
3	A	2	m	Ve	no	
F	V	1	m	Ve	no	
5	V	1	m	Re	no	
6	V	1	m	Ve	no	
7	V	2	m	Ve	no	
8	V	1	m	Ve	no	
9	V	1	m	Ve	no	
10	V	1	m	Ve	no	
11	V	1	m	Ve	no	

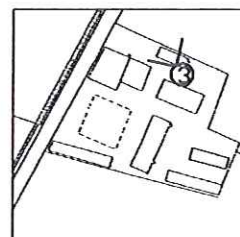
①



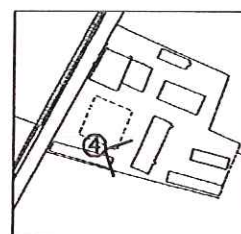

②



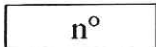







③



④



LEGENDA

	Unità edilizia
	Unità minima d'intervento
	Unità di valore storico-ambientale
	Unità di valore ambientale-documentario
	Unità prive di valore storico-artistico-ambientale
	Spazi liberi di valore storico-ambientale
	Spazi liberi inedificabili
	Perimetro della Zona omogenea A

CATEGORIE D'INTERVENTO AMMESSE

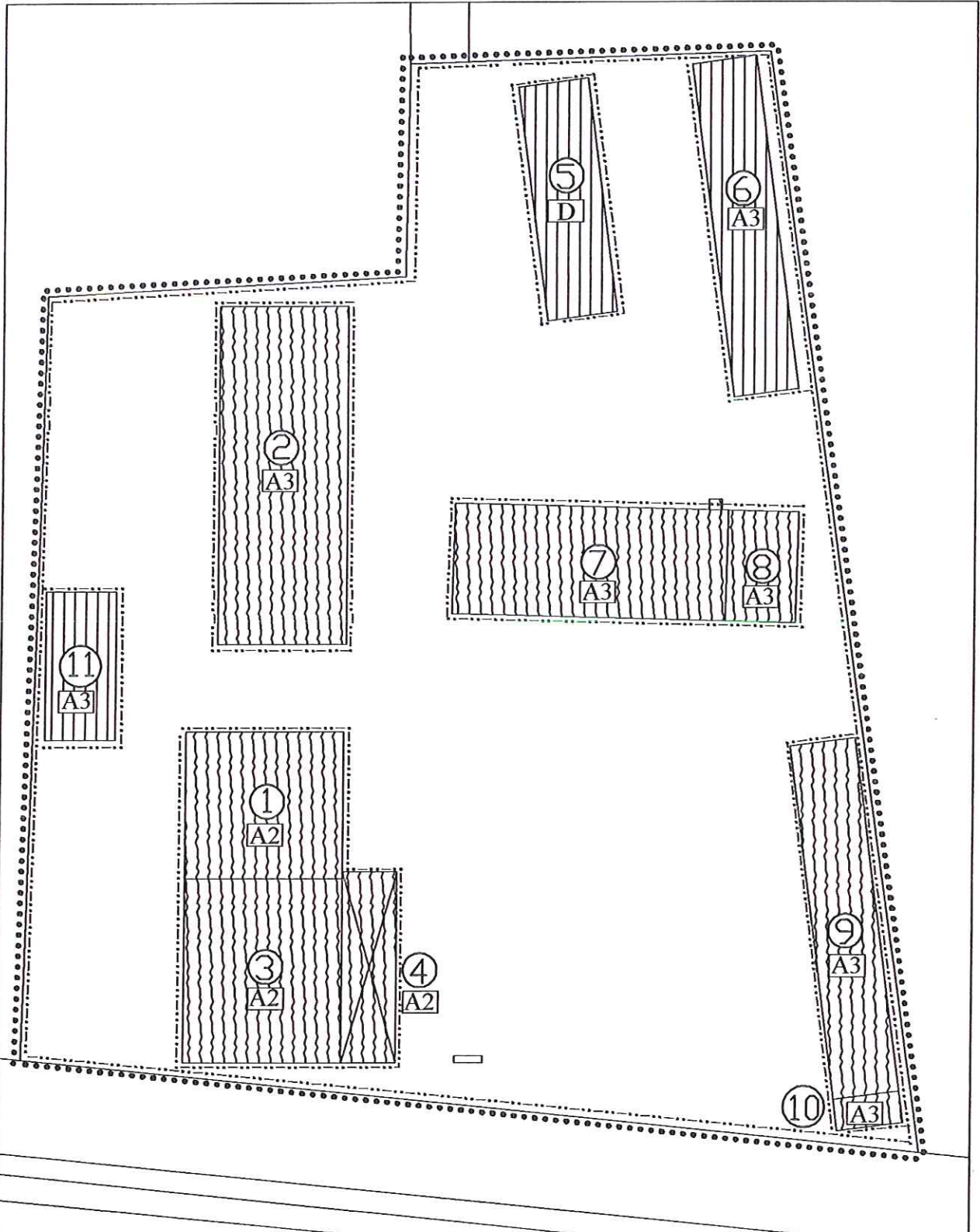
- A1 - restauro scientifico
- A2 - restauro e risanamento conservativo
- A3 - ristrutturazione edilizia
- D - demolizione

CATEGORIE D'USO AMMESSE

- as - abitazioni singole
- ac - abitazioni collettive
- f - funzioni accessorie alla residenza
- r - attività rurali
- c - attività commerciali e pubblici esercizi
- p - attrezzature pubbliche e servizi sociali

Unità edilizia	Categoria d'intervento	Destinazione d'uso	Prescrizioni particolari
1	A2	as	
2	A3	as	
3	A2	as	
4	A2	as	
5	D	r	
6	A3	r	
7	A3	r	
8	A3	r	
9	A3	r	
10	A3	r	
11	A3	f	

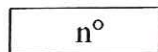
Pianta edifici Scala 1:500



DATI METRICI

_ 1) S= 168.84 mq h= 11.70 m V= 1975.43 mc	_ 4) S= 76.61 mq h= 6.50 m V= 497.97 mc	_ 7) S= 220.66 mq h= 7.50 m V= 1654.95 mc	_ 10) S= 15.12 mq h= 6.50 m V= 98.28 mc
_ 2) S= 316.46 mq h= 7.20 m V= 2278.51 mc	_ 5) S= 120 mq h= 4.70 m V= 564 mc	_ 8) S= 57.17 mq h= 6.50 m V= 371.61 mc	_ 11) S= 76.2 mq h= 5.50 m V= 419.1 mc
_ 3) S= 210.38 mq h= 7.50 m V= 1577.85 mc	_ 6) S= 158.45 mq h= 5.50 m V= 706.48 mc	_ 9) S= 170.24 mq h= 6.50 m V= 1106.3 mc	

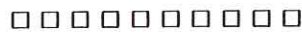
LEGENDA




Unità edilizia

TIPOLOGIA

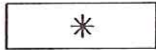
Castelli



Antiche cortine murarie



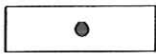
Torri isolate, colombaie



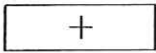
Dimore gentilizie o per comunità



Edifici residenziali minori



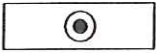
Accessori alla residenza




Chiese, cappelle, oratori



Edifici rurali



Edifici per servizi pubblici o privati



Spazi a verde privato



Spazi a corte o passaggio privato



Spazi pubblici o di uso pubblico

DESTINAZIONE ATTUALE D'USO

A - abitazione

F - funzioni accessorie alla residenza

R - attività rurali

C - attività commerciali e pubblici esercizi

P - attrezzature per la collettività

U - usi promiscui

V - edificio abbandonato o in disuso

STATO DI CONSERVAZIONE

b - buono

m - mediocre

c - cattivo

p - pessimo

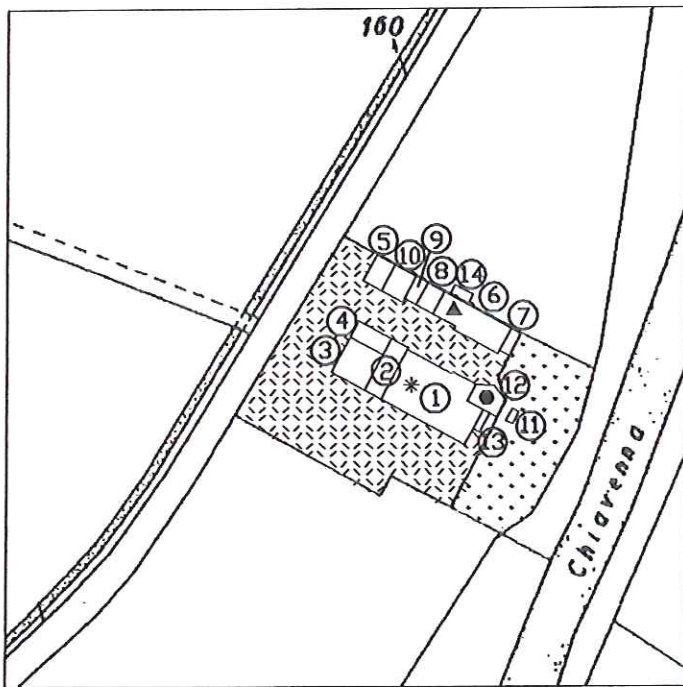
ETA' DEGLI EDIFICI

An - antico

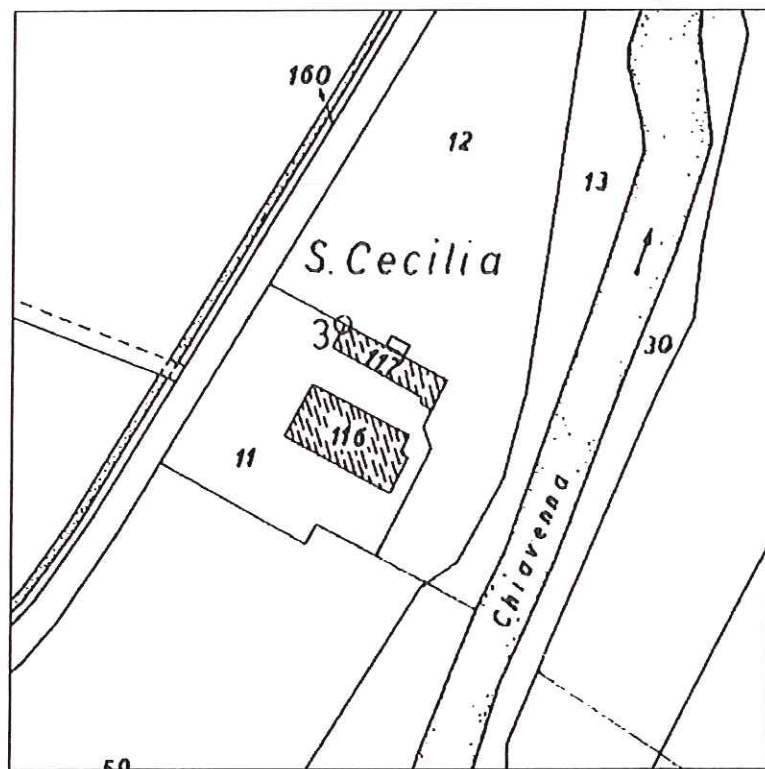
Ve - vecchio

Re - recente

Nu - nuovo

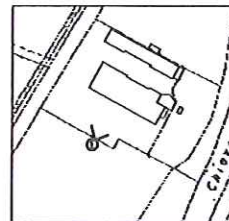



Foglio n.17

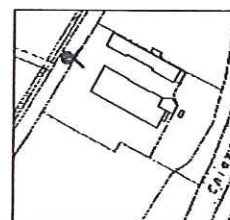



Unità edilizia	Destinazione attuale d'uso	Piani	Stato di conservazione	Età	Valore storico-amb.	Note
1	A	2	b	Ve	si	
2	R	2	b	Ve	si	
3	R	2	b	Ve	si	
4	R	1	b	Ve	si	
5	F	1	m	Re	no	
6	F	2	m	Ve	no	
7	F	1	m	Ve	no	
8	F	2	m	Ve	no	
9	F	2	m	Ve	no	
10	F	1	m	Ve	no	
11	F	1	m	Re	no	
12	F	1	b	Re	no	
13	F	1	b	Re	no	

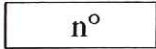






①



②



LEGENDA

	Unità edilizia
	Unità minima d'intervento
	Unità di valore storico-ambientale
	Unità di valore ambientale-documentario
	Unità prive di valore storico-artistico-ambientale
	Spazi liberi di valore storico-ambientale
	Spazi liberi inedificabili
.....	Perimetro della Zona omogenea A

CATEGORIE D'INTERVENTO AMMESSE

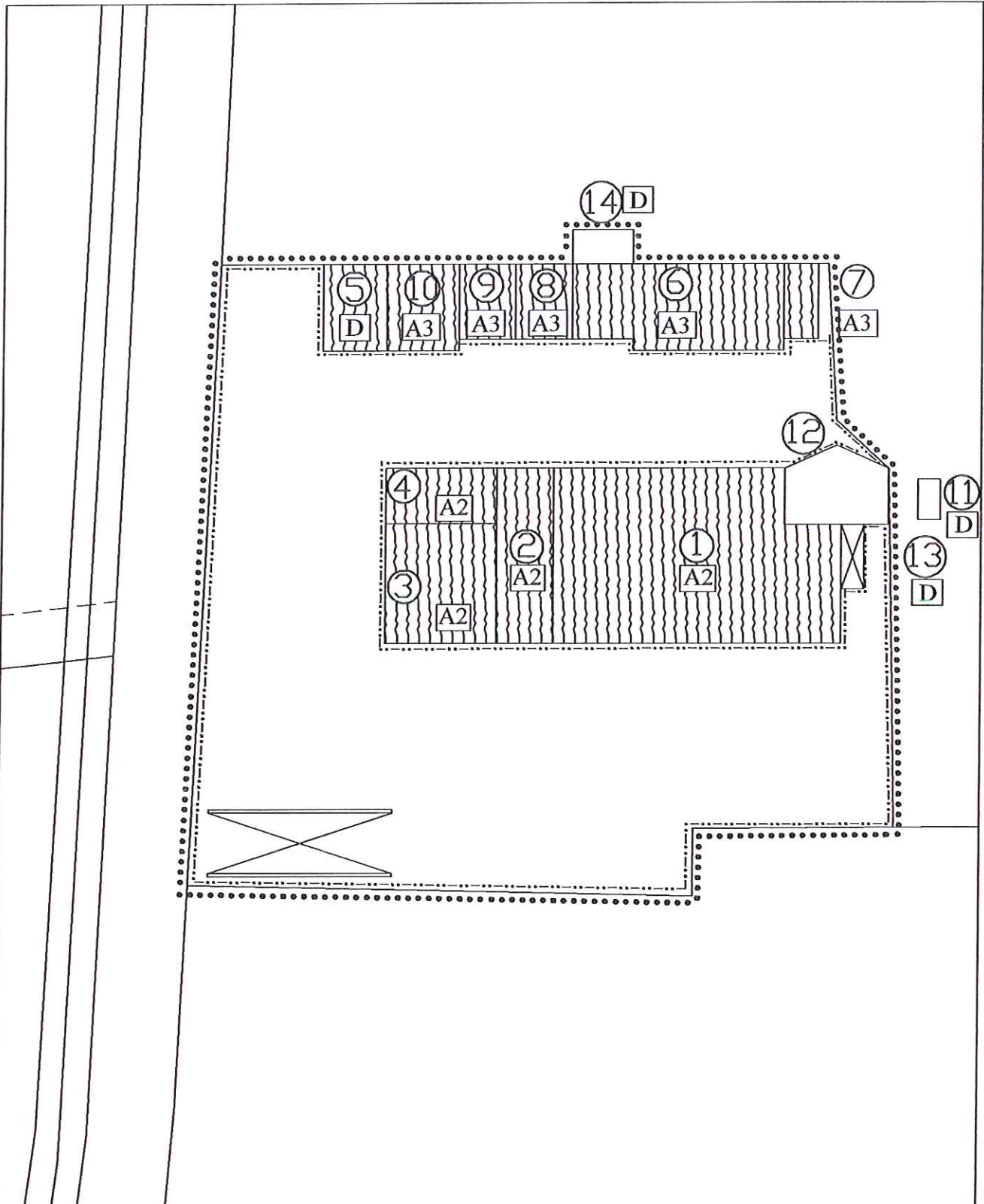
- A1 - restauro scientifico
- A2 - restauro e risanamento conservativo
- A3 - ristrutturazione edilizia
- D - demolizione

CATEGORIE D'USO AMMESSE

- as - abitazioni singole
- ac - abitazioni collettive
- f - funzioni accessorie alla residenza
- r - attività rurali
- c - attività commerciali e pubblici esercizi
- p - attrezzature pubbliche e servizi sociali

Unità edilizia	Categoria d'intervento	Destinazione d'uso	
1	A2	as	
2	A2	r	
3	A2	r	
4	A2	r	
5	D	r	
6	A3	r	
7	A3	r	
8	A3	r	
9	A3	r	
10	A3	r	
11	D	f	
12	D	f	
13	D	f	

Pianta edifici Scala 1:500



DATI METRICI

_ 1) S= 234 mq h= 9.35 m V= 2188 mc	_ 4) S= 48 mq h= 9.35 m V= 185 mc	_ 7) S= 19.80 mq h= 1.80 m V= 35.65 mc	_ 10) S= 48.26 mq h= 5.75 m V= 277.50 mc
_ 2) S= 77.25 mq h= 9.35 m V= 722 mc	_ 5) S= 42.56 mq h= 3.10 m V= 131.36 mc	_ 8) S= 32.50 mq h= 5.75 m V= 186.90 mc	_ 11) S= 7 mq h= 2 m V= 14 mc
_ 3) S= 103 mq h= 9.35 m V= 398.16 mc	_ 6) S= 141.26 mq h= 5.75 m V= 812.25 mc	_ 9) S= 33 mq h= 5.75 m V= 189.75 mc	


LEGENDA


 Unità edilizia


TIPOLOGIA

 Castelli  Antiche cortine murarie

 Torri isolate, colombaie


 Dimore gentilizie o per comunità

 Edifici residenziali minori


 Accessori alla residenza


 Chiese, cappelle, oratori

 Edifici rurali

 Edifici per servizi pubblici o privati

 Spazi a verde privato

 Spazi a corte o passaggio privato

 Spazi pubblici o di uso pubblico

DESTINAZIONE ATTUALE D'USO

A - abitazione

F - funzioni accessorie alla residenza

R - attività rurali

C - attività commerciali e pubblici esercizi

P - attrezzature per la collettività

U - usi promiscui

V - edificio abbandonato o in disuso

STATO DI CONSERVAZIONE

b - buono

m - mediocre

c - cattivo

p - pessimo

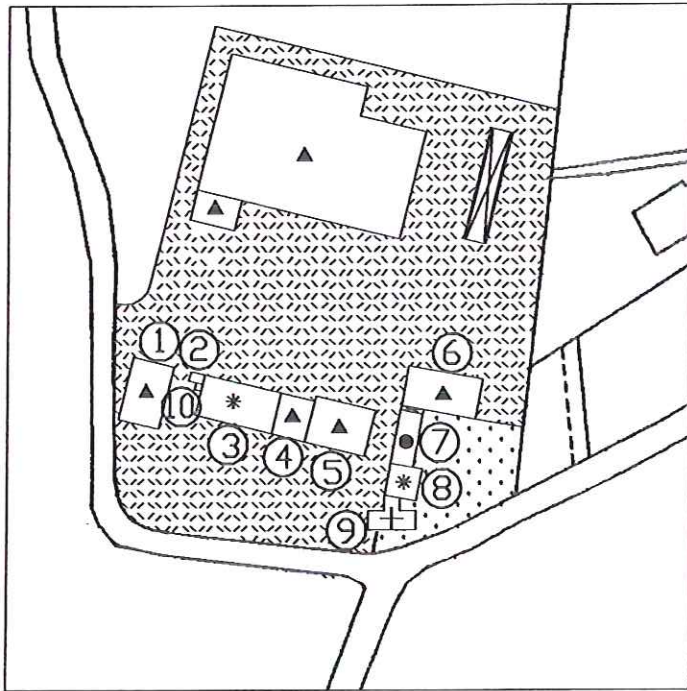
ETA' DEGLI EDIFICI

An - antico

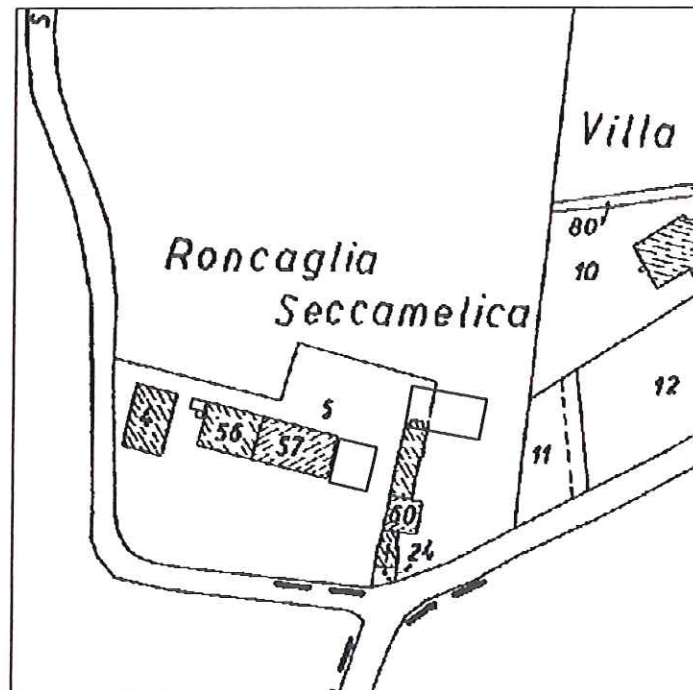
Ve - vecchio

Re - recente

Nu - nuovo

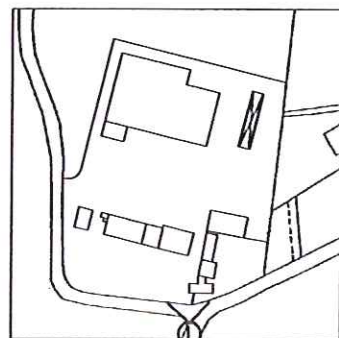



Foglio n.21

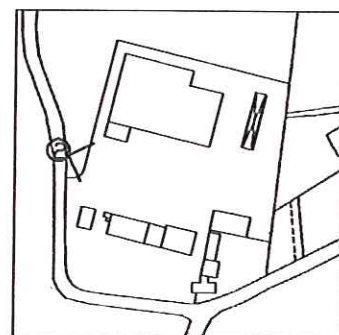


Unità edilizia	Destinazione attuale d'uso	Piani	Stato di conservazione	Età	Valore storico-amb.	Note
1	V	2	b	Ve	no	
2	F	2	b	Ve	no	
3	A	1	b	An	no	
4	F	1	b	Ve	no	
5	F	1	b	Ve	no	
6	R	1	b	Re	no	
7	F	1	b	An	si	
8	A	1	b	An	si	
9	P	1	b	An	si	
10	F	1	b	Ve	no	

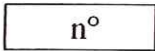






①



②



LEGENDA

	Unità edilizia
	Unità minima d'intervento
	Unità di valore storico-ambientale
	Unità di valore ambientale-documentario
	Unità prive di valore storico-artistico-ambientale
	Spazi liberi di valore storico-ambientale
	Spazi liberi inedificabili
.....	Perimetro della Zona omogenea A

CATEGORIE D'INTERVENTO AMMESSE

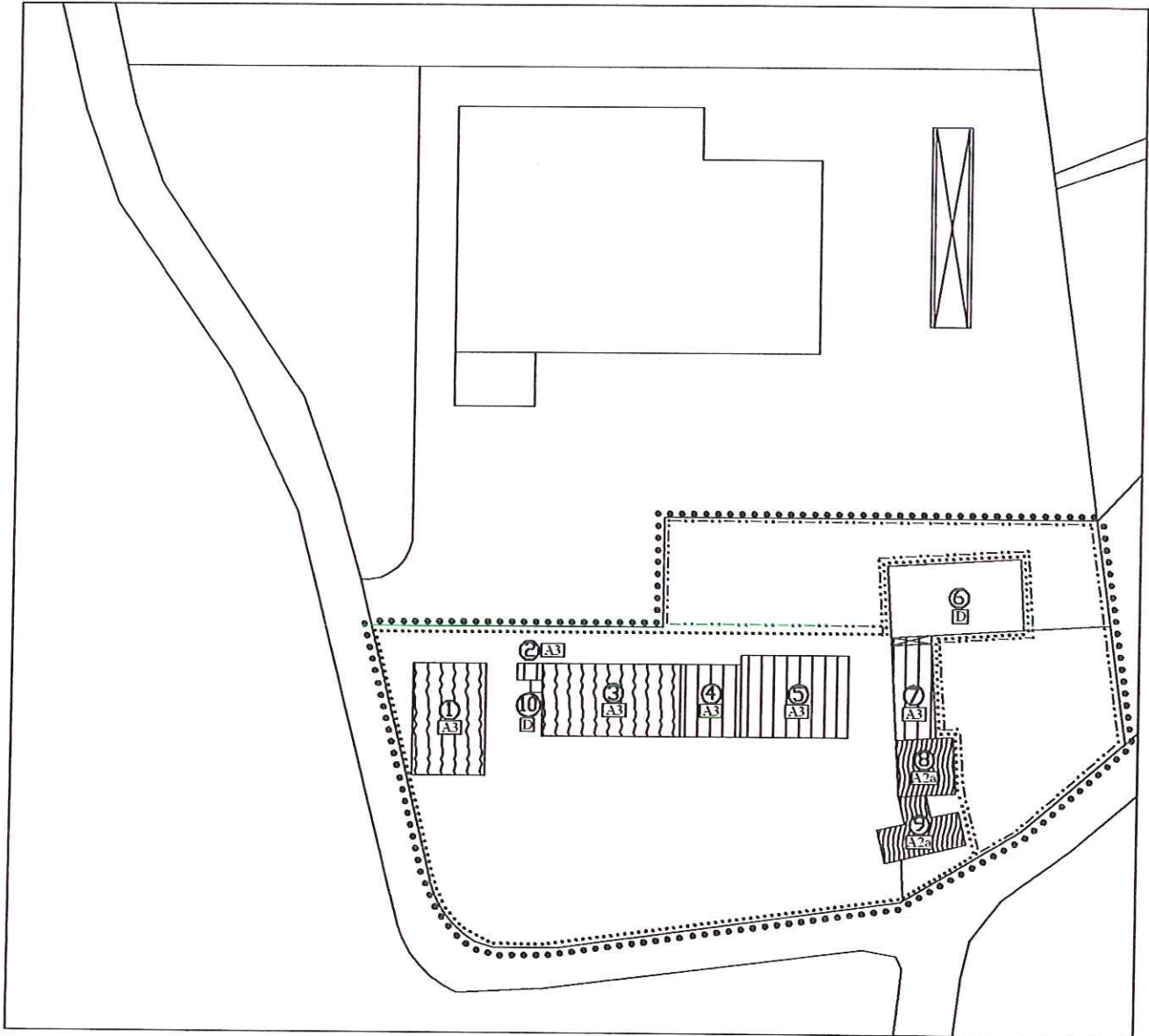
- A1 - restauro scientifico
- A2 - restauro e risanamento conservativo
- A3 - ristrutturazione edilizia
- D - demolizione

CATEGORIE D'USO AMMESSE

- as - abitazioni singole
- ac - abitazioni collettive
- f - funzioni accessorie alla residenza
- r - attività rurali
- c - attività commerciali e pubblici esercizi
- p - attrezzature pubbliche e servizi sociali

Unità edilizia	Categoria d'intervento	Destinazione d'uso	Prescrizioni particolari
1	A3	r	
2	A3	f	
3	A3	as	
4	A3	as	
5	A3	r	
6	D	r	
7	A3	f	
8	A2	as	
9	A2	p	
10	D	f	

Pianta edifici Scala 1:1000



DATI METRICI

_ 1) S= 187 mq h = 7.5 m V= 1402.5 mc	_ 5) S= 155.5 mq h = 7.6 m V= 1181.8 mc	_ 9) S= 79.1 mq h = 5.40 m V= 427.14 mc
_ 2) S= 9.65 mq h = 2.8 m V= 27.02 mc	_ 6) S= 216 mq h = 6.5 m V= 1404 mc	_ 10) S= 1893.6 mq h = 7.75 m V= 14675.4 mc
_ 3) S= 228.8 mq h = 9.00 m V= 2059.2 mc	_ 7) S= 86.4 mq h = 3.20 m V= 276.48 mc	_ 11) S= 98 mq h = 3.40 m V= 333.2 mc
_ 4) S= 100.1 mq h = 7.5 m V= 750.75 mc	_ 8) S= 72.7 mq h = 5.4 m V= 392.58 mc	_ 12) S= 3.4 mq h = 2.8 m V= 9.52 mc

LEGENDA

n°

Unità edilizia

TIPOLOGIA

Castelli




Antiche cortine murarie



Torri isolate, colombaie



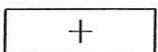
Dimore gentilizie o per comunità



Edifici residenziali minori



Accessori alla residenza



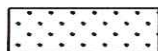
Chiese, cappelle, oratori



Edifici rurali



Edifici per servizi pubblici o privati



Spazi a verde privato



Spazi a corte o passaggio privato



Spazi pubblici o di uso pubblico

DESTINAZIONE ATTUALE D'USO

A - abitazione

F - funzioni accessorie alla residenza

R - attività rurali

C - attività commerciali e pubblici esercizi

P - attrezzature per la collettività

U - usi promiscui

V - edificio abbandonato o in disuso

STATO DI CONSERVAZIONE

b - buono

m - mediocre

c - cattivo

p - pessimo

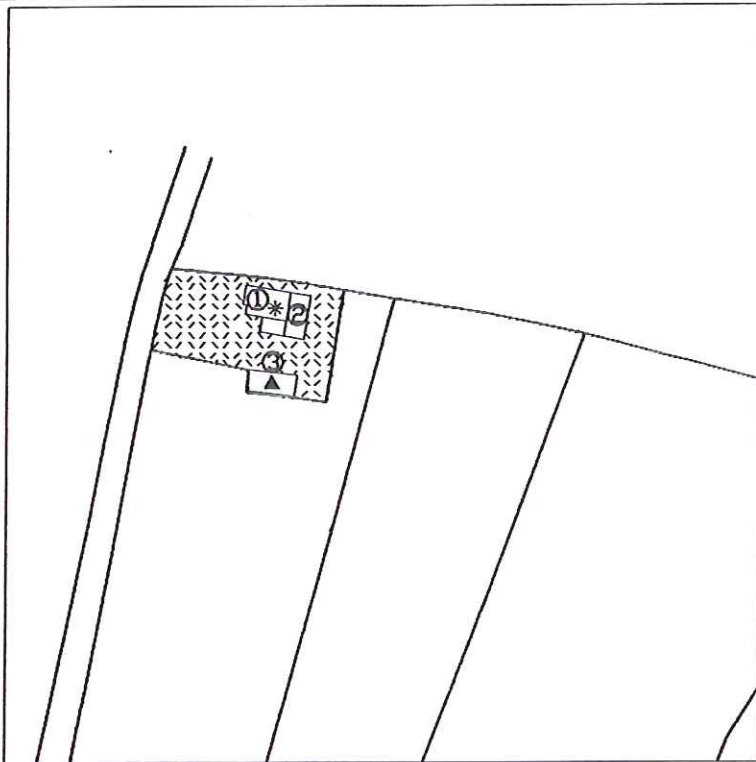
ETA' DEGLI EDIFICI

An - antico

Ve - vecchio

Re - recente

Nu - nuovo

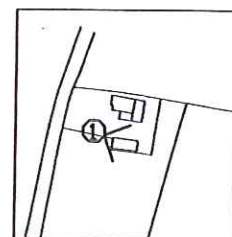


Foglio n.20

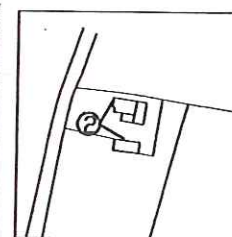



Unità edilizia	Destinazione attuale d'uso	Piani	Stato di conservazione	Età	Valore storico-amb.	Note
1	A	2	b	Ve	no	
2	F	1	b	Ve	no	
3	F	1	m	Ve	no	

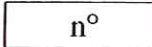






①



②



LEGENDA

	Unità edilizia
	Unità minima d'intervento
	Unità di valore storico-ambientale
	Unità di valore ambientale-documentario
	Unità prive di valore storico-artistico-ambientale
	Spazi liberi di valore storico-ambientale
	Spazi liberi inedificabili
.....	Perimetro della Zona omogenea A

CATEGORIE D'INTERVENTO AMMESSE

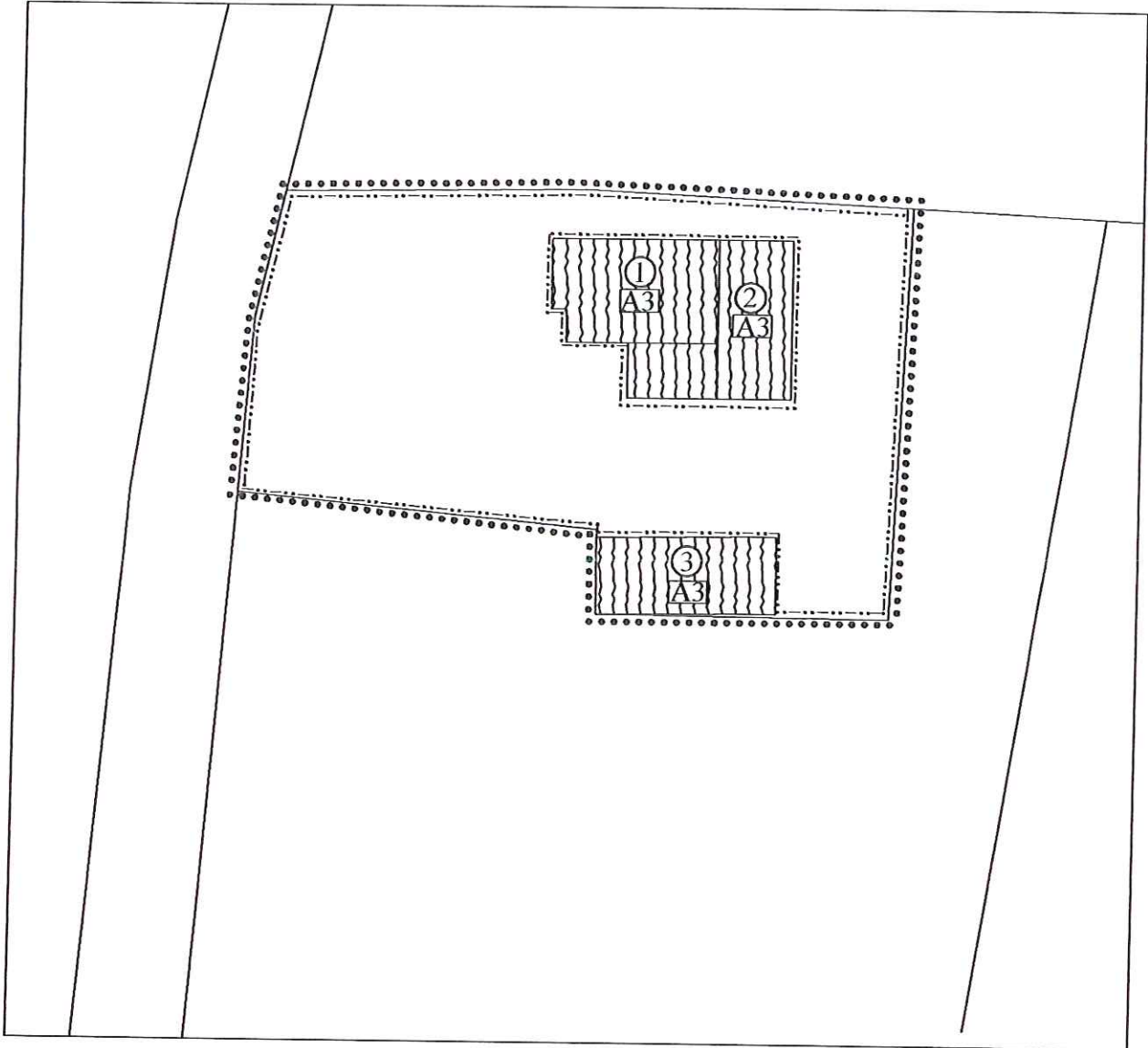
- A1 - restauro scientifico
 A2 - restauro e risanamento conservativo
 A3 - ristrutturazione edilizia
 D - demolizione

CATEGORIE D'USO AMMESSE

- as - abitazioni singole
 ac - abitazioni collettive
 f - funzioni accessorie alla residenza
 r - attività rurali
 c - attività commerciali e pubblici esercizi
 p - attrezzature pubbliche e servizi sociali

Unità edilizia	Categoria d'intervento	Destinazione d'uso	Prescrizioni particolari
1	A3	as	
2	A3	f	
3	A3	f	

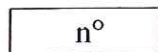
Pianta edifici Scala 1:500



DATI METRICI

- _ 1) S= 88.35 mq h = 5.46 m
V= 482.40 mc
- _ 2) S= 62.20 mq h = 5.20 m
V= 323.44 mc
- _ 3) S= 73.13 mq h = 5.30 m
V= 387.60 mc

LEGENDA




Unità edilizia

TIPOLOGIA


Castelli



Antiche cortine murarie



Torri isolate, colombaie



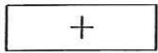
Dimore gentilizie o per comunità



Edifici residenziali minori



Accessori alla residenza




Chiese, cappelle, oratori



Edifici rurali



Edifici per servizi pubblici o privati



Spazi a verde privato



Spazi a corte o passaggio privato



Spazi pubblici o di uso pubblico

DESTINAZIONE ATTUALE D'USO

A - abitazione

F - funzioni accessorie alla residenza

R - attività rurali

C - attività commerciali e pubblici esercizi

P - attrezzature per la collettività

U - usi promiscui

V - edificio abbandonato o in disuso

STATO DI CONSERVAZIONE

b - buono

m - mediocre

c - cattivo

p - pessimo

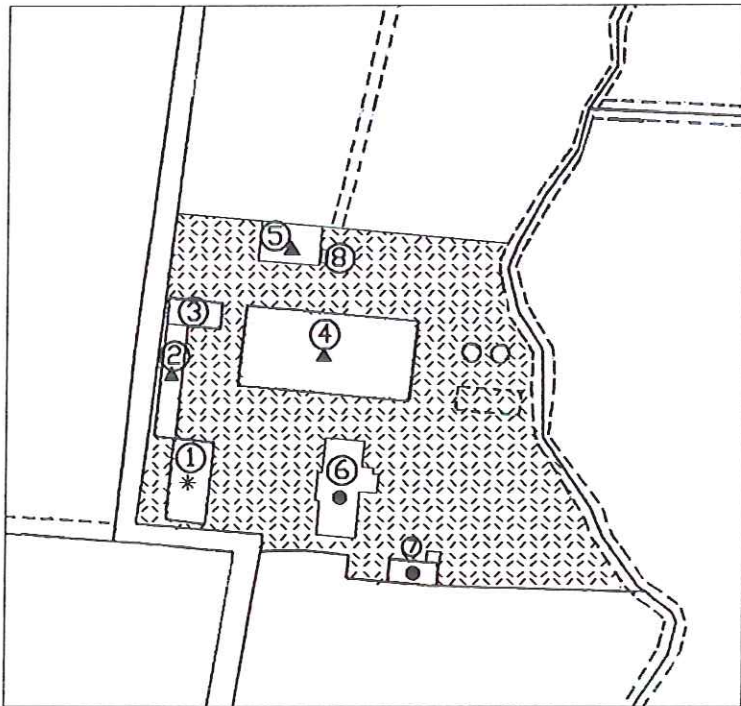
ETA' DEGLI EDIFICI

An - antico

Ve - vecchio

Re - recente

Nu - nuovo

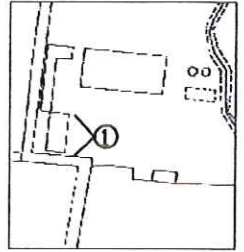



Foglio n.33

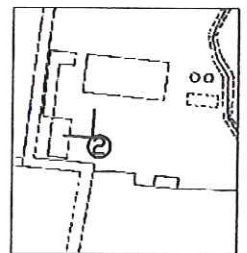


Unità edilizia	Destinazione attuale d'uso	Piani	Stato di conservazione	Età	Valore storico-amb.	Note
1	A	2	m	Ve	no	
2	R	1	m	Ve	no	
3	A	2	m	Ve	no	
4	A	2	m	Ve	no	
5	R	1	b	Re	no	
6	F	2	m	Ve	no	
7	R	2	m	Ve	no	
8	A	1	b	Re	no	

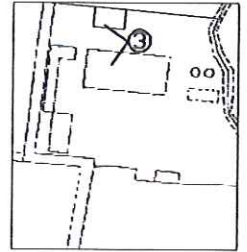

①



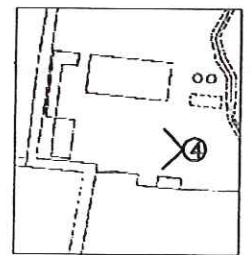

②



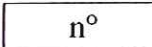







③



④



LEGENDA

	Unità edilizia
	Unità minima d'intervento
	Unità di valore storico-ambientale
	Unità di valore ambientale-documentario
	Unità prive di valore storico-artistico-ambientale
	Spazi liberi di valore storico-ambientale
	Spazi liberi inedificabili
	Perimetro della Zona omogenea A

CATEGORIE D'INTERVENTO AMMESSE

- A1 - restauro scientifico
- A2 - restauro e risanamento conservativo
- A3 - ristrutturazione edilizia
- D - demolizione

CATEGORIE D'USO AMMESSE

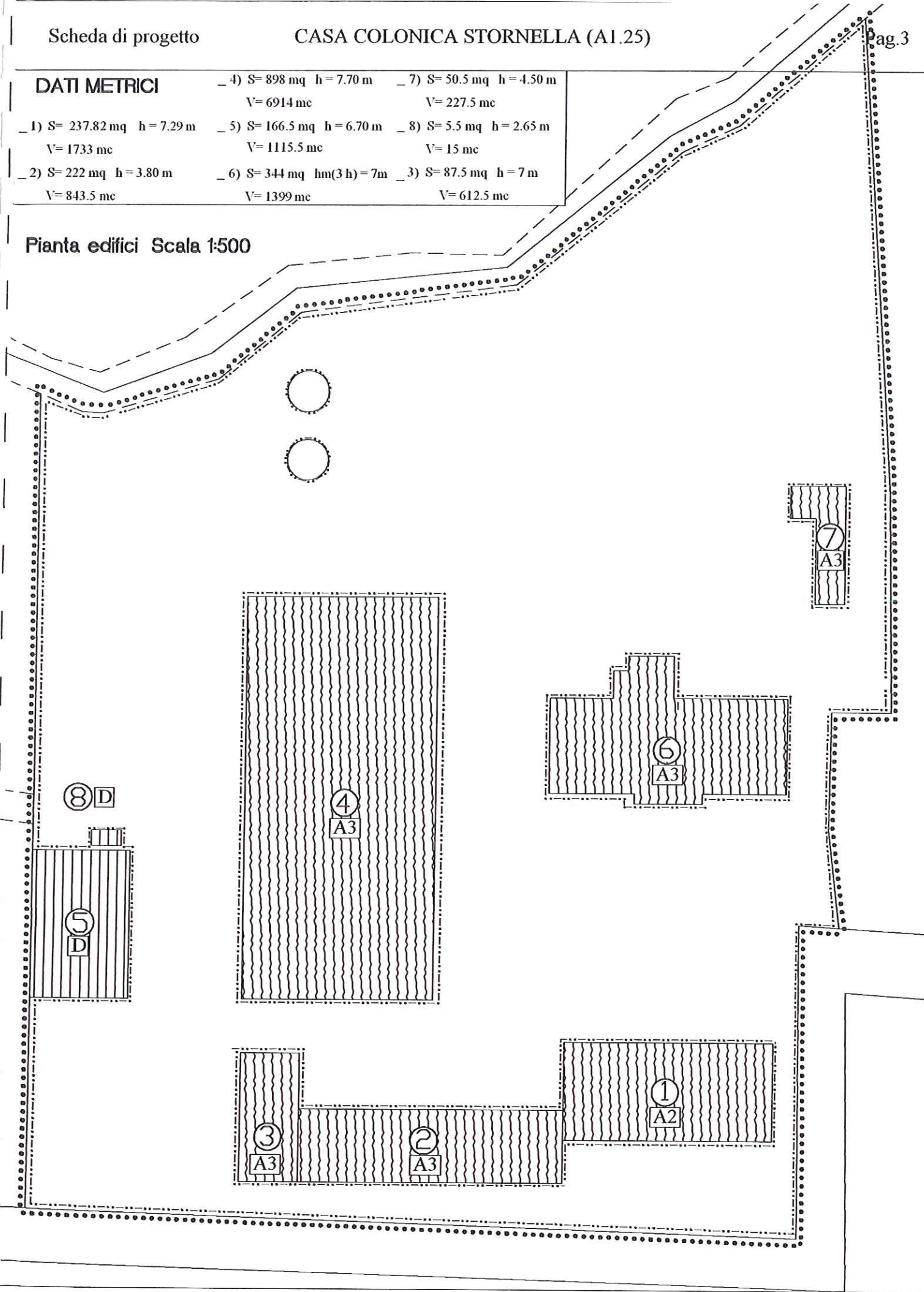
- as - abitazioni singole
- ac - abitazioni collettive
- f - funzioni accessorie alla residenza
- r - attività rurali
- c - attività commerciali e pubblici esercizi
- p - attrezzature pubbliche e servizi sociali

Unità edilizia	Categoria d'intervento	Destinazione d'uso	Prescrizioni particolari
1	A2	as	
2	A3	r	
3	A3	as	
4	A3	as	
5	D	r	
6	A3	as	
7	A3	r	
8	D	as	

DATI METRICI

_ 4) S= 898 mq h = 7.70 m V= 6914 mc	_ 7) S= 50.5 mq h = 4.50 m V= 227.5 mc
_ 1) S= 237.82 mq h = 7.29 m V= 1733 mc	_ 5) S= 166.5 mq h = 6.70 m V= 1115.5 mc
_ 2) S= 222 mq h = 3.80 m V= 843.5 mc	_ 6) S= 344 mq hm(3 h) = 7m V= 1399 mc
_ 8) S= 5.5 mq h = 2.65 m V= 15 mc	_ 3) S= 87.5 mq h = 7 m V= 612.5 mc

Pianta edifici Scala 1:500



LEGENDA

n°

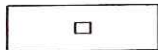
Unità edilizia

TIPOLOGIA


Castelli




Antiche cortine murarie



Torri isolate, colombaie



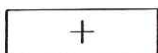
Dimore gentilizie o per comunità



Edifici residenziali minori



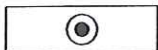
Accessori alla residenza



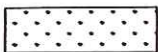
Chiese, cappelle, oratori



Edifici rurali



Edifici per servizi pubblici o privati



Spazi a verde privato



Spazi a corte o passaggio privato



Spazi pubblici o di uso pubblico

DESTINAZIONE ATTUALE D'USO

A - abitazione

F - funzioni accessorie alla residenza

R - attività rurali

C - attività commerciali e pubblici esercizi

P - attrezzature per la collettività

U - usi promiscui

V - edificio abbandonato o in disuso

STATO DI CONSERVAZIONE

b - buono

m - mediocre

c - cattivo

p - pessimo

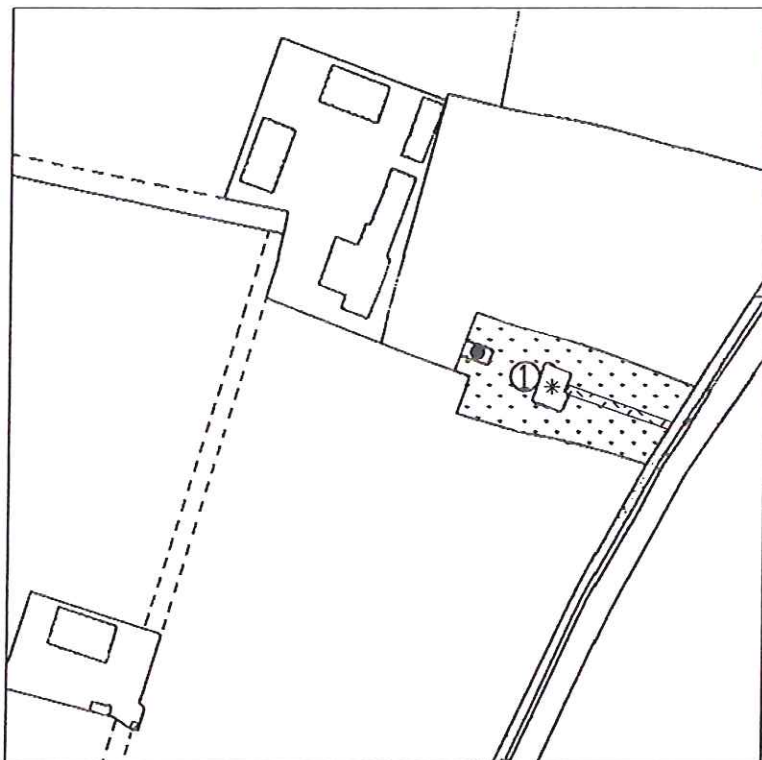
ETA' DEGLI EDIFICI

An - antico

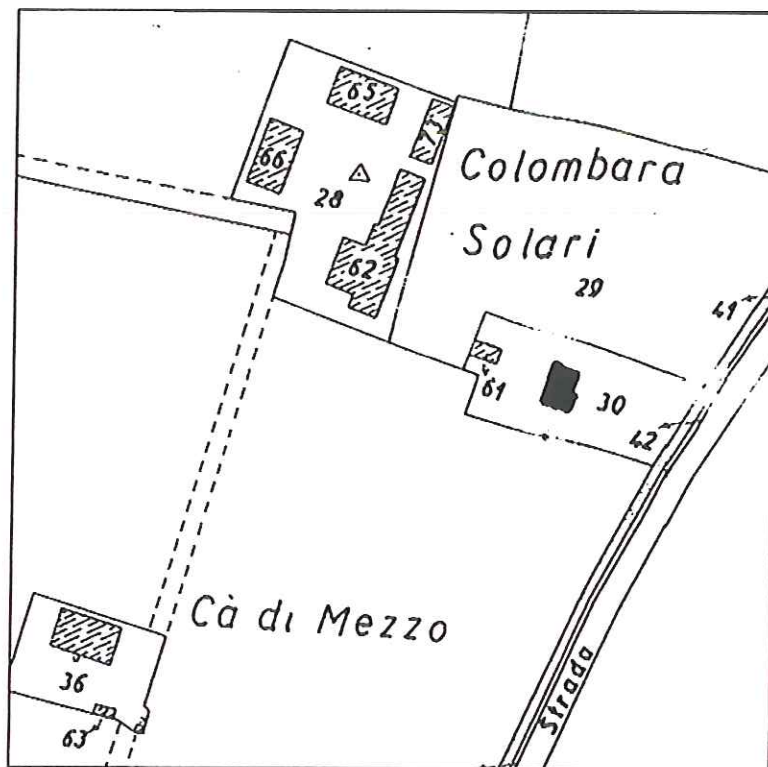
Ve - vecchio

Re - recente

Nu - nuovo



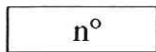






Foglio N.36



Unità edilizia	Destinazione attuale d'uso	Piani	Stato di conservazione	Età	Valore storico-amb.	Note
I	A	2	b	Ve	si	



LEGENDA

	Unità edilizia
	Unità minima d'intervento
	Unità di valore storico-ambientale
	Unità di valore ambientale-documentario
	Unità prive di valore storico-artistico-ambientale
	Spazi liberi di valore storico-ambientale
	Spazi liberi inedificabili
.....	Perimetro della Zona omogenea A

CATEGORIE D'INTERVENTO AMMESSE

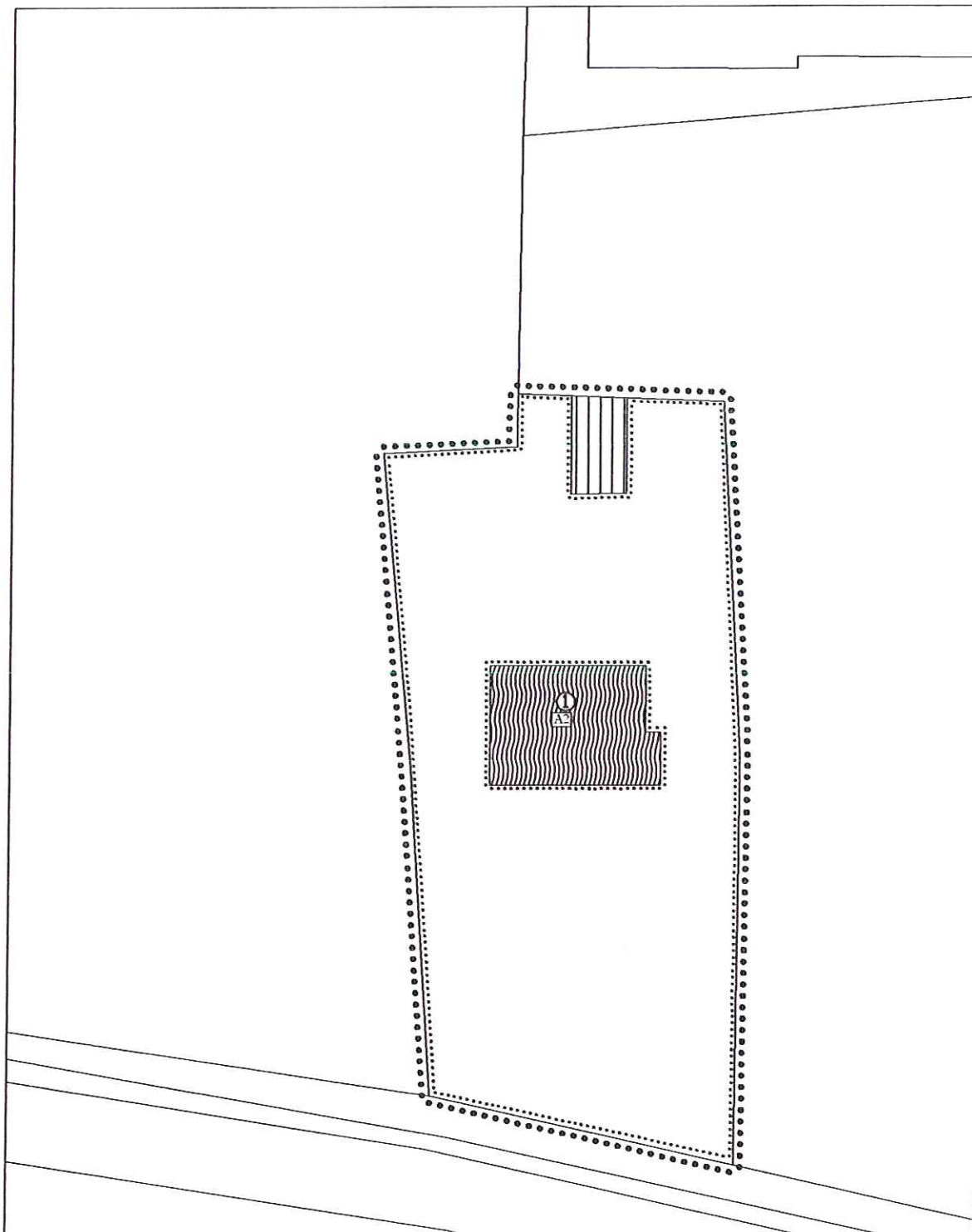
- A1 - restauro scientifico
- A2 - restauro e risanamento conservativo
- A3 - ristrutturazione edilizia
- D - demolizione

CATEGORIE D'USO AMMESSE

- as - abitazioni singole
- ac - abitazioni collettive
- f - funzioni accessorie alla residenza
- r - attività rurali
- c - attività commerciali e pubblici esercizi
- p - attrezzature pubbliche e servizi sociali

Unità edilizia	Categoria d'intervento	Destinazione d'uso	Prescrizioni particolari
1	A2	as	

Pianta edifici Scala 1:500

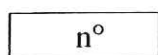


DATI METRICI

_ 1) $S= 123.76 \text{ mq}$ $h= 7.00 \text{ m}$

$V= 866.32 \text{ mc}$

LEGENDA




Unità edilizia

TIPOLOGIA

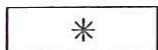
Castelli



Antiche cortine murarie



Torri isolate, colombaie



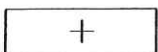
Dimore gentilizie o per comunità



Edifici residenziali minori



Accessori alla residenza




Chiese, cappelle, oratori



Edifici rurali



Edifici per servizi pubblici o privati



Spazi a verde privato



Spazi a corte o passaggio privato



Spazi pubblici o di uso pubblico

DESTINAZIONE ATTUALE D'USO

A - abitazione

F - funzioni accessorie alla residenza

R - attività rurali

C - attività commerciali e pubblici esercizi

P - attrezzature per la collettività

U - usi promiscui

V - edificio abbandonato o in disuso

STATO DI CONSERVAZIONE

b - buono

m - mediocre

c - cattivo

p - pessimo

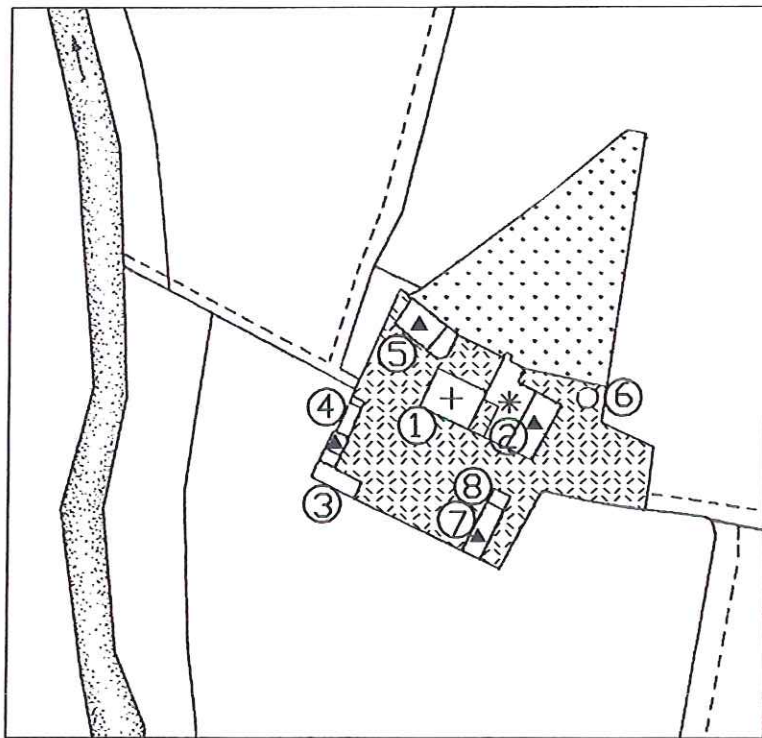
ETA' DEGLI EDIFICI

An - antico

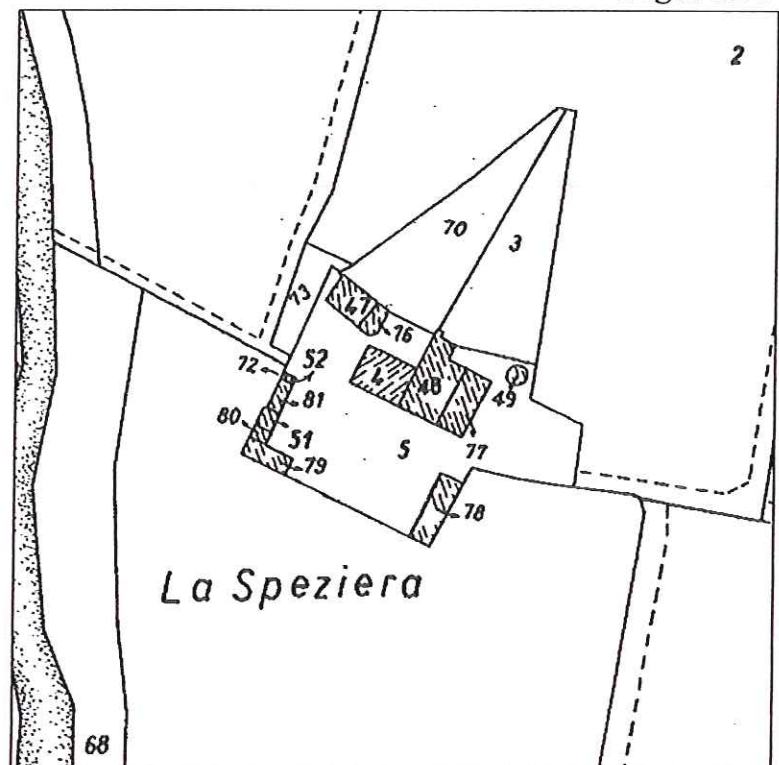
Ve - vecchio

Re - recente

Nu - nuovo

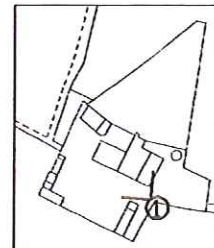


Foglio n.38

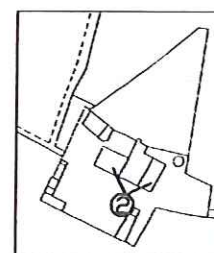


Unità edilizia	Destinazione attuale d'uso	Piani	Stato di conservazione	Età	Valore storico-amb.	Note
1	V	2	p	An	si	
2	V	2	p	An	si	
3	V	2	p	Ve	no	
4	V	2	p	Ve	no	
5	V	2	p	Ve	no	
6	V	1	p	Ve	no	
7	V	1	p	Ve	no	
8	V	2	p	Ve	no	

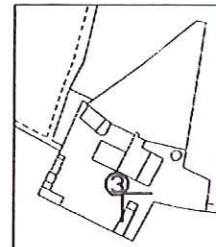

①



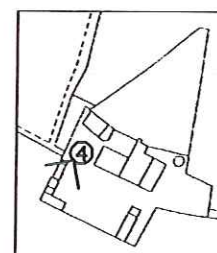
②



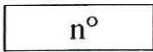






③



④



LEGENDA

	Unità edilizia
	Unità minima d'intervento
	Unità di valore storico-ambientale
	Unità di valore ambientale-documentario
	Unità prive di valore storico-artistico-ambientale
	Spazi liberi di valore storico-ambientale
	Spazi liberi inedificabili
.....	Perimetro della Zona omogenea A

CATEGORIE D'INTERVENTO AMMESSE

- A1 - restauro scientifico
- A2 - restauro e risanamento conservativo
- A3 - ristrutturazione edilizia
- D - demolizione

CATEGORIE D'USO AMMESSE

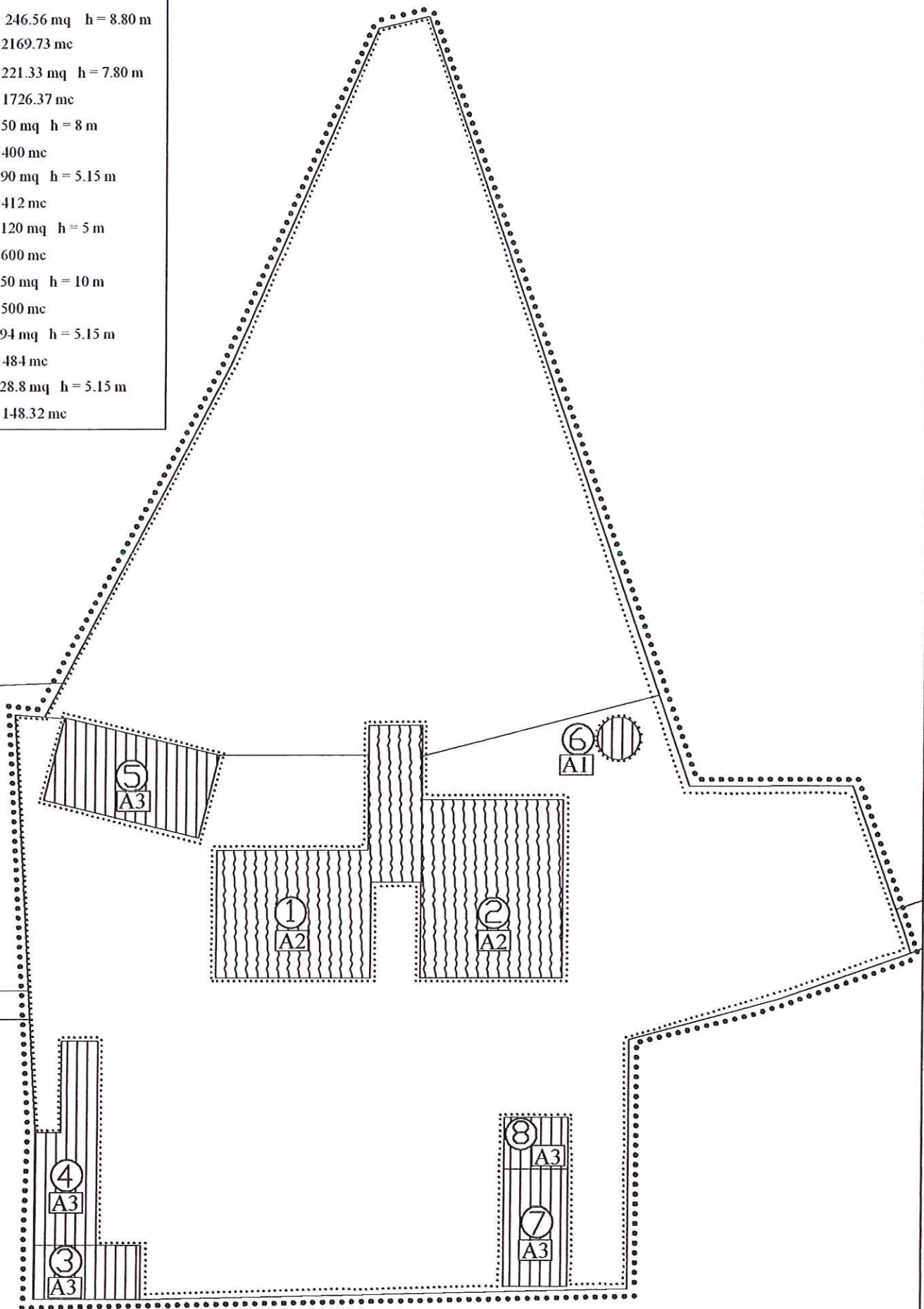
- as - abitazioni singole
- ac - abitazioni collettive
- f - funzioni accessorie alla residenza
- r - attività rurali
- c - attività commerciali e pubblici esercizi
- p - attrezzature pubbliche e servizi sociali

Unità edilizia	Categoria d'intervento	Destinazione d'uso	Prescrizioni particolari
1	A2	p	
2	A2	r	
3	A3	r	
4	A3	r	
5	A3	r	
6	A1	r	
7	A3	r	
8	A3	r	

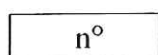
DATI METRICI

- _ 1) S= 246.56 mq h = 8.80 m
V= 2169.73 mc
- _ 2) S= 221.33 mq h = 7.80 m
V= 1726.37 mc
- _ 3) S= 50 mq h = 8 m
V= 400 mc
- _ 4) S= 90 mq h = 5.15 m
V= 412 mc
- _ 5) S= 120 mq h = 5 m
V= 600 mc
- _ 6) S= 50 mq h = 10 m
V= 500 mc
- _ 7) S= 94 mq h = 5.15 m
V= 484 mc
- _ 8) S= 28.8 mq h = 5.15 m
V= 148.32 mc

Pianta edifici Scala 1:500



LEGENDA




Unità edilizia

TIPOLOGIA

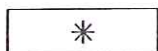
Castelli




Antiche cortine murarie



Torri isolate, colombaie



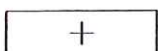
Dimore gentilizie o per comunità



Edifici residenziali minori



Accessori alla residenza




Chiese, cappelle, oratori



Edifici rurali



Edifici per servizi pubblici o privati



Spazi a verde privato



Spazi a corte o passaggio privato



Spazi pubblici o di uso pubblico

DESTINAZIONE ATTUALE D'USO

A - abitazione

F - funzioni accessorie alla residenza

R - attività rurali

C - attività commerciali e pubblici esercizi

P - attrezzature per la collettività

U - usi promiscui

V - edificio abbandonato o in disuso

STATO DI CONSERVAZIONE

b - buono

m - mediocre

c - cattivo

p - pessimo

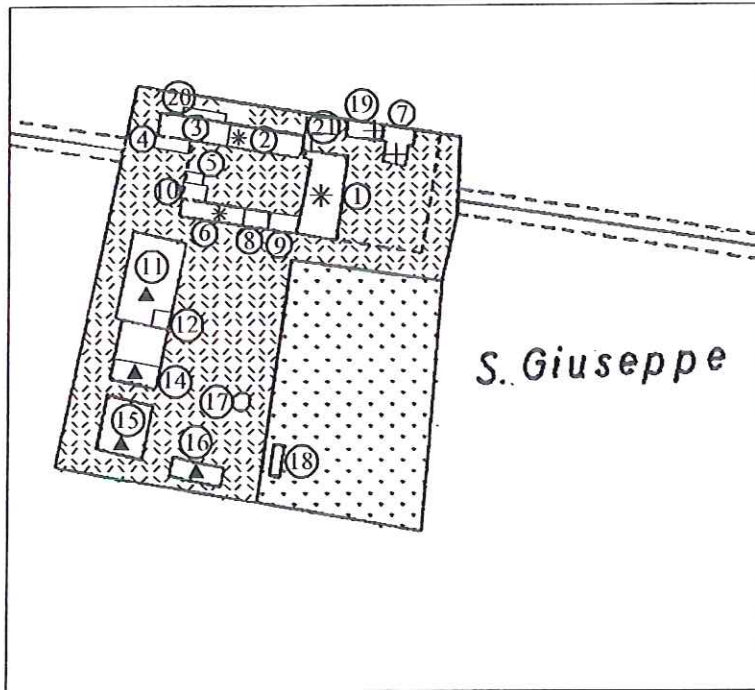
ETA' DEGLI EDIFICI

An - antico

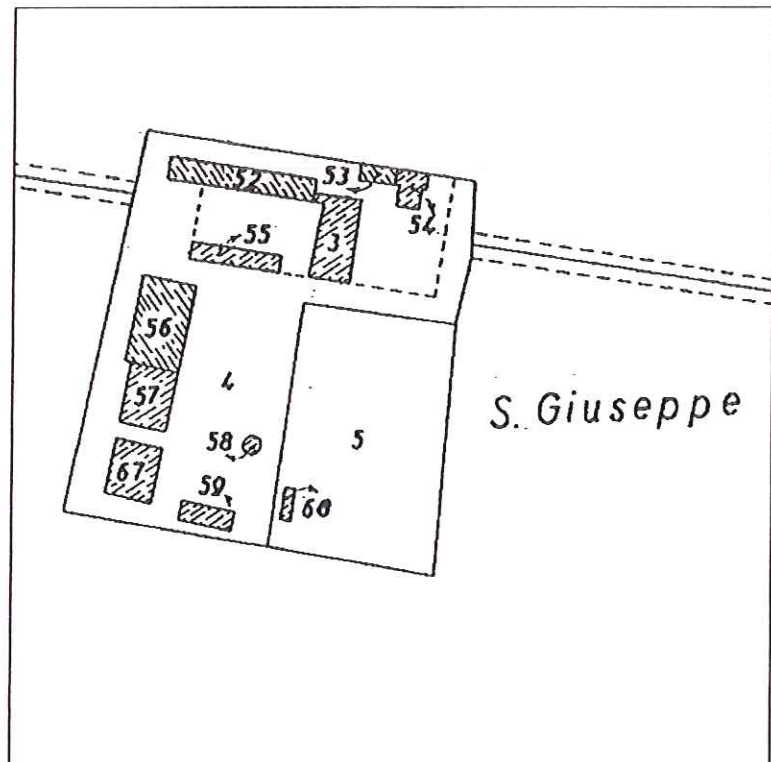
Ve - vecchio

Re - recente

Nu - nuovo

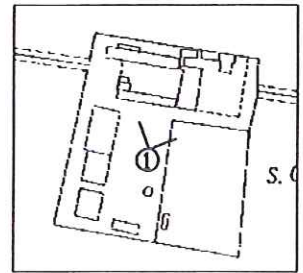



Foglio n.36

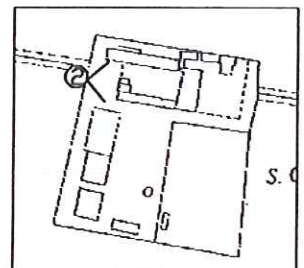



Unità edilizia	Destinazione attuale d'uso	Piani	Stato di conservazione	Età	Valore storico-amb.	Note
1	A	2	m	Ve	si	
2	V	2	m	An	no	
3	V	2	m	An	no	
4	V	1	m	Ve	no	
5	V	1	m	Re	no	
6	V	2	m	An	no	
7	P	2	m	An	si	
8	V	2	m	An	no	
9	V	1	m	An	no	
10	V	1	m	Re	no	
11	V	1	m	Ve	no	
12	V	1	m	Ve	no	
13	V	2	m	Ve	no	
14	V	2	m	Ve	no	
15	V	1	m	Ve	no	
16	V	1	m	Ve	no	
17	V	1	m	Ve	no	
18	V	1	m	Re	no	
19	V	1	m	Ve	no	
20	V	1	m	Re	no	
21	V	1	m	Re	no	

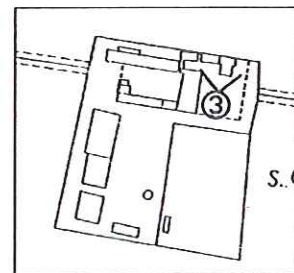
①



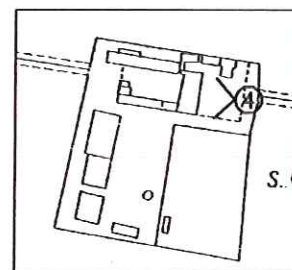

②



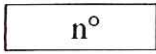







3



4



LEGENDA

	Unità edilizia
	Unità minima d'intervento
	Unità di valore storico-ambientale
	Unità di valore ambientale-documentario
	Unità prive di valore storico-artistico-ambientale
	Spazi liberi di valore storico-ambientale
	Spazi liberi inedificabili
	Perimetro della Zona omogenea A

CATEGORIE D'INTERVENTO AMMESSE

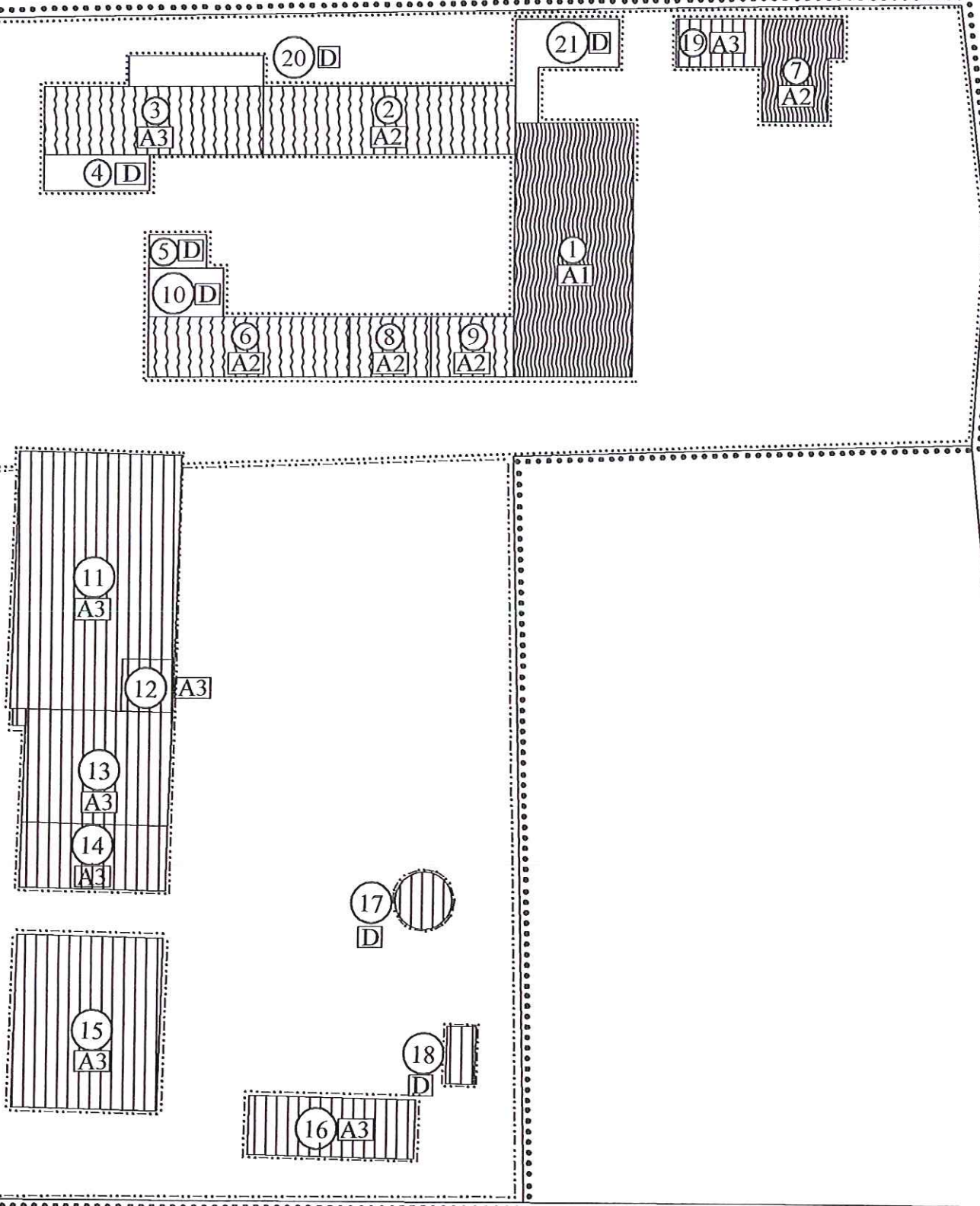
- A1 - restauro scientifico
- A2 - restauro e risanamento conservativo
- A3 - ristrutturazione edilizia
- D - demolizione

CATEGORIE D'USO AMMESSE

- as - abitazioni singole
- ac - abitazioni collettive
- f - funzioni accessorie alla residenza
- r - attività rurali
- c - attività commerciali e pubblici esercizi
- p - attrezzature pubbliche e servizi sociali

Unità edilizia	Categoria d'intervento	Destinazione d'uso	Prescrizioni particolari
1	A2	as	
2	A2	as	
3	A3	r	
4	D	f	
5	D	f	
6	A2	as	
7	A1	p	
8	A2	as	
9	A2	as	
10	D	f	
11	A3	r	
12	A3	r	
13	A3	as	
14	A3	as	
15	A3	r	
16	A3	r	
17	D	r	
18	D	r	
19	A3	f	
20	D	r	
21	D	r	

Pianta edifici Scala 1:1000



DATI METRICI


_1) S= 226.6 mq h=6.75 m V= 1529.55 mc	_6) S= 91 mq h=5.9 m V= 536.9 mc	_11) S= 294.76 mq h=8.40 m V= 2181.22 mc	_16) S= 73.95 mq h=4.20 m V= 310.59 mc	_21) S= 46.95 mq h=2.50 m V= 117.38 mc
_2) S= 129.8 mq h=7.30 m V= 947.54 mc	_7) S= 50.29 mq h=6.8 m V= 341.97 mc	_12) S= 20.24 mq h=8.00 m V= 161.92 mc	_17) S= 19.63 mq h=8.70 m V= 170.78 mc	
_3) S= 111.8 mq h=7.30 m V= 816.14 mc	_8) S= 36.92 mq h=5.90 m V= 217.83 mc	_13) S= 124.74 mq h=8.40 m V= 1047.82 mc	_18) S= 12.50 mq h=4.20 m V= 52.50 mc	
_4) S= 28.82 mq h=3.00 m V= 86.46 mc	_9) S= 37.44 mq h=2.35 m V= 87.98 mc	_14) S= 71.19 mq h=8.40 m V= 598.00 mc	_19) S= 78.08 mq h=3.00 m V= 234.24 mc	
_5) S= 14.5 mq h=2.20 m V= 31.9 mc	_10) S= 27.63 mq h=3.35 m V= 92.56 mc	_15) S= 189 mq h=6.80 m V= 1285.2 mc	_20) S=30.74 mq h=3.00 m V= 92.22 mc	


LEGENDA


 Unità edilizia


TIPOLOGIA

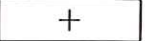
 Castelli  Antiche cortine murarie

 Torri isolate, colombaie


 Dimore gentilizie o per comunità

 Edifici residenziali minori


 Accessori alla residenza


 Chiese, cappelle, oratori

 Edifici rurali

 Edifici per servizi pubblici o privati

 Spazi a verde privato

 Spazi a corte o passaggio privato

 Spazi pubblici o di uso pubblico

DESTINAZIONE ATTUALE D'USO

A - abitazione

F - funzioni accessorie alla residenza

R - attività rurali

C - attività commerciali e pubblici esercizi

P - attrezzature per la collettività

U - usi promiscui

V - edificio abbandonato o in disuso

STATO DI CONSERVAZIONE

b - buono

m - mediocre

c - cattivo

p - pessimo

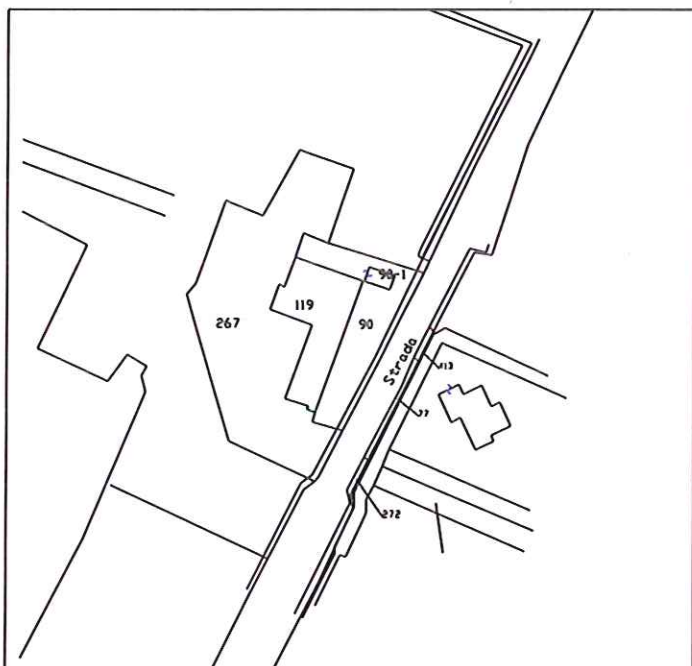
ETA' DEGLI EDIFICI

An - antico

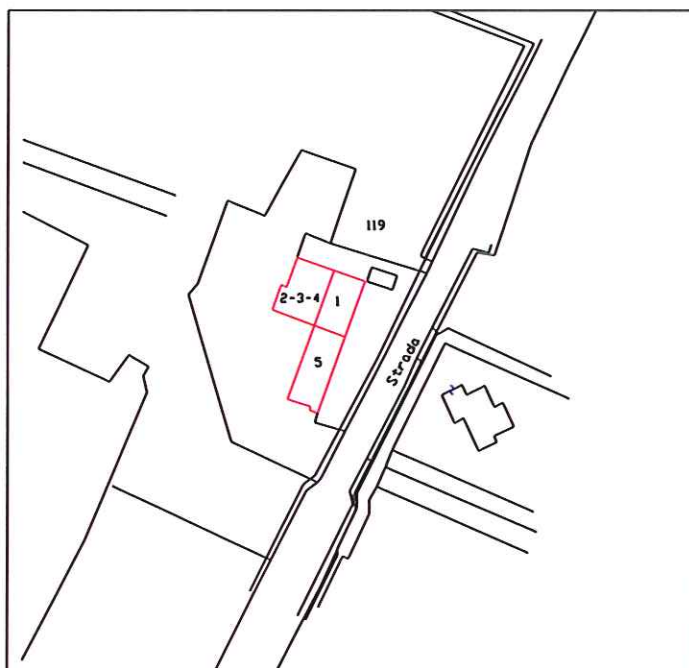
Ve - vecchio

Re - recente

Nu - nuovo

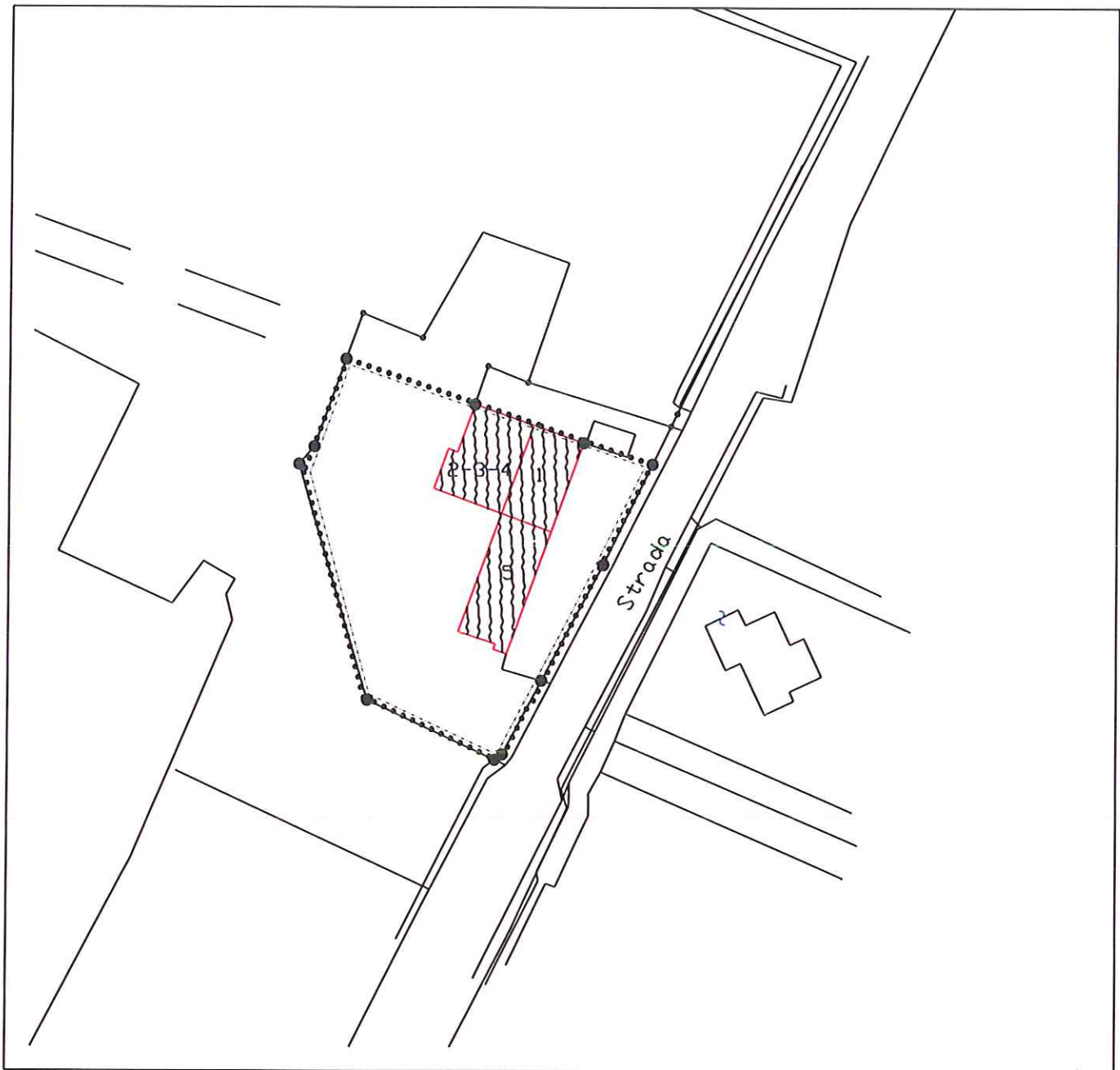


Foglio n.17



Unità edilizia	Destinazione attuale d'uso	Piani	Stato di conservazione	Età	Valore storico-amb.	Note
1	V	3	c	Ve	no	
2	V	2	c	Ve	no	
3	V	2	c	Ve	no	
4	V	1	c	Ve	no	
5	V	2	p	Ve	no	

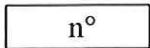







Pianta edifici Scala 1:1000



DATI METRICI

- | | |
|----------------------------------------------|---------------------------------------------|
| _ 1) S= 194.00 mq h = 9.00 m
V= 552.84 mc | _ 4) S= 60.00 mq h = 8.00 m
V= 147.62 mc |
| _ 2) S= 64.00 mq h = 8.00 m
V= 29.88 mc | _ 5) S= 200.00 mq h = 7.00 m
V= 1400 mc |
| _ 3) S= 120.00 mq h = 8.00 m
V= 2.30 mc | |

LEGENDA

-  Unità edilizia
-  Unità minima d'intervento
-  Unità di valore storico-ambientale
-  Unità di valore ambientale-documentario
-  Unità prive di valore storico-artistico-ambientale
-  Spazi liberi di valore storico-ambientale
-  Spazi liberi inedificabili
-  Perimetro della Zona omogenea A

CATEGORIE D'INTERVENTO AMMESSE

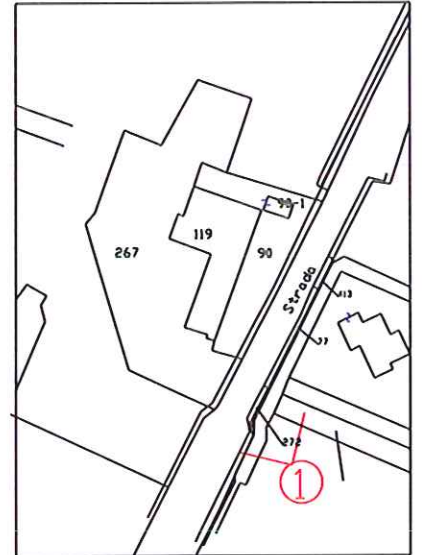
- A1 - restauro scientifico
- A2 - restauro e risanamento conservativo
- A3 - ristrutturazione edilizia
- D - demolizione

CATEGORIE D'USO AMMESSE

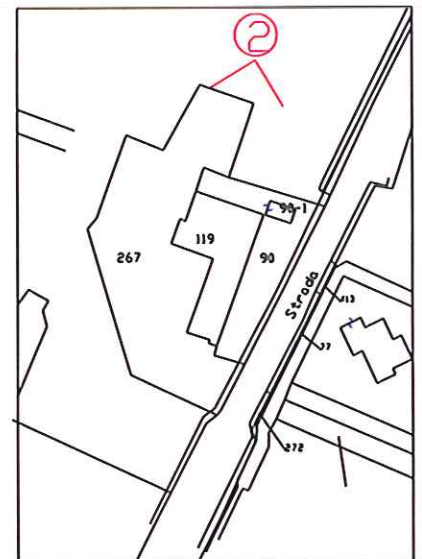
- as - abitazioni singole
- ac - abitazioni collettive
- f - funzioni accessorie alla residenza
- r - attività rurali
- c - attività commerciali e pubblici esercizi
- p - attrezzature pubbliche e servizi sociali

Unità edilizia	Categoria d'intervento	Destinazione d'uso	Prescrizioni particolari
1	A2	as	
2	A2	as	
3	A2	f	
4	A3	f	
5	A3	as	

①



②




LEGENDA

 Unità edilizia


TIPOLOGIA

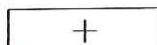
 Castelli  Antiche cortine murarie

 Torri isolate, colombaie


 Dimore gentilizie o per comunità

 Edifici residenziali minori


 Accessori alla residenza


 Chiese, cappelle, oratori

 Edifici rurali

 Edifici per servizi pubblici o privati

 Spazi a verde privato

 Spazi a corte o passaggio privato

 Spazi pubblici o di uso pubblico

DESTINAZIONE ATTUALE D'USO

A - abitazione

F - funzioni accessorie alla residenza

R - attività rurali

C - attività commerciali e pubblici esercizi

P - attrezzature per la collettività

U - usi promiscui

V - edificio abbandonato o in disuso

STATO DI CONSERVAZIONE

b - buono

m - mediocre

c - cattivo

p - pessimo

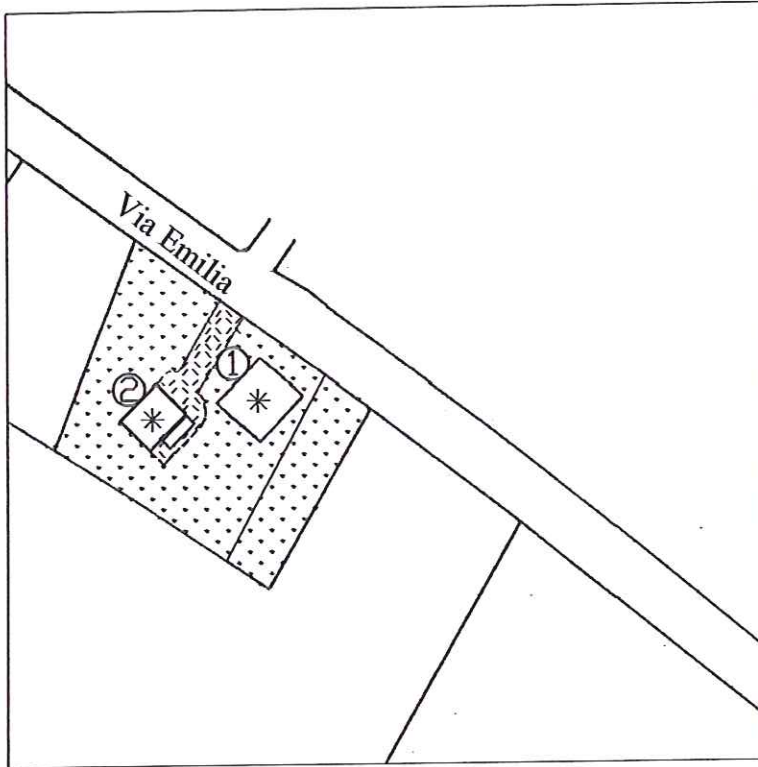
ETA' DEGLI EDIFICI

An - antico

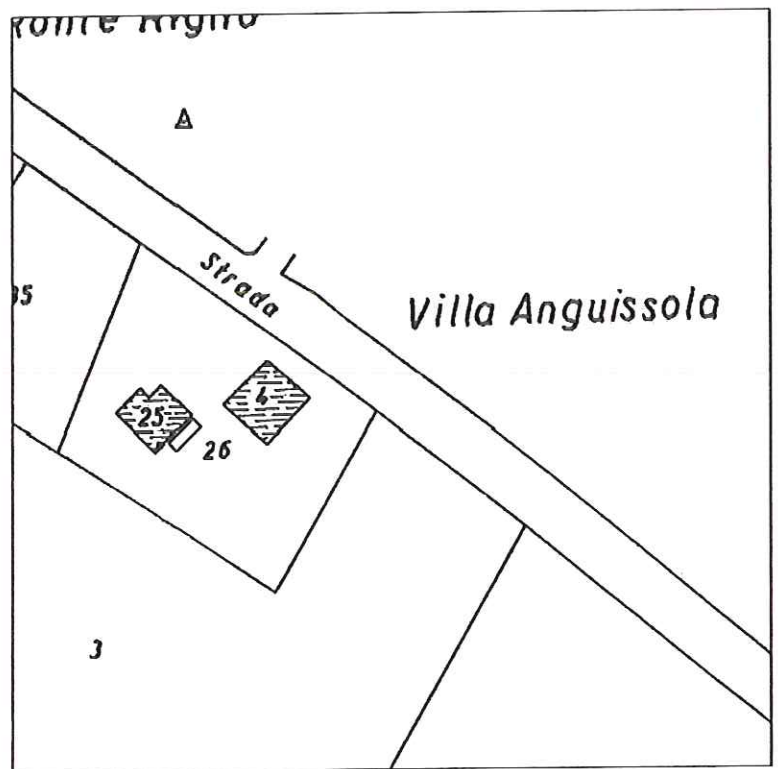
Ve - vecchio

Re - recente

Nu - nuovo

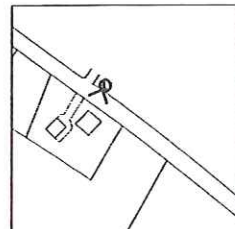


Foglio n.14

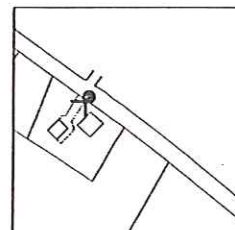



Unità edilizia	Destinazione attuale d'uso	Piani	Stato di conservazione	Età	Valore storico-amb.	Note
1	A	2	b	An	si	
2	A	2	b	An	si	

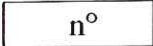







①



②



LEGENDA

-  Unità edilizia
-  Unità minima d'intervento
-  Unità di valore storico-ambientale
-  Unità di valore ambientale-documentario
-  Unità prive di valore storico-artistico-ambientale
-  Spazi liberi di valore storico-ambientale
-  Spazi liberi inedificabili
-  Perimetro della Zona omogenea A

CATEGORIE D'INTERVENTO AMMESSE

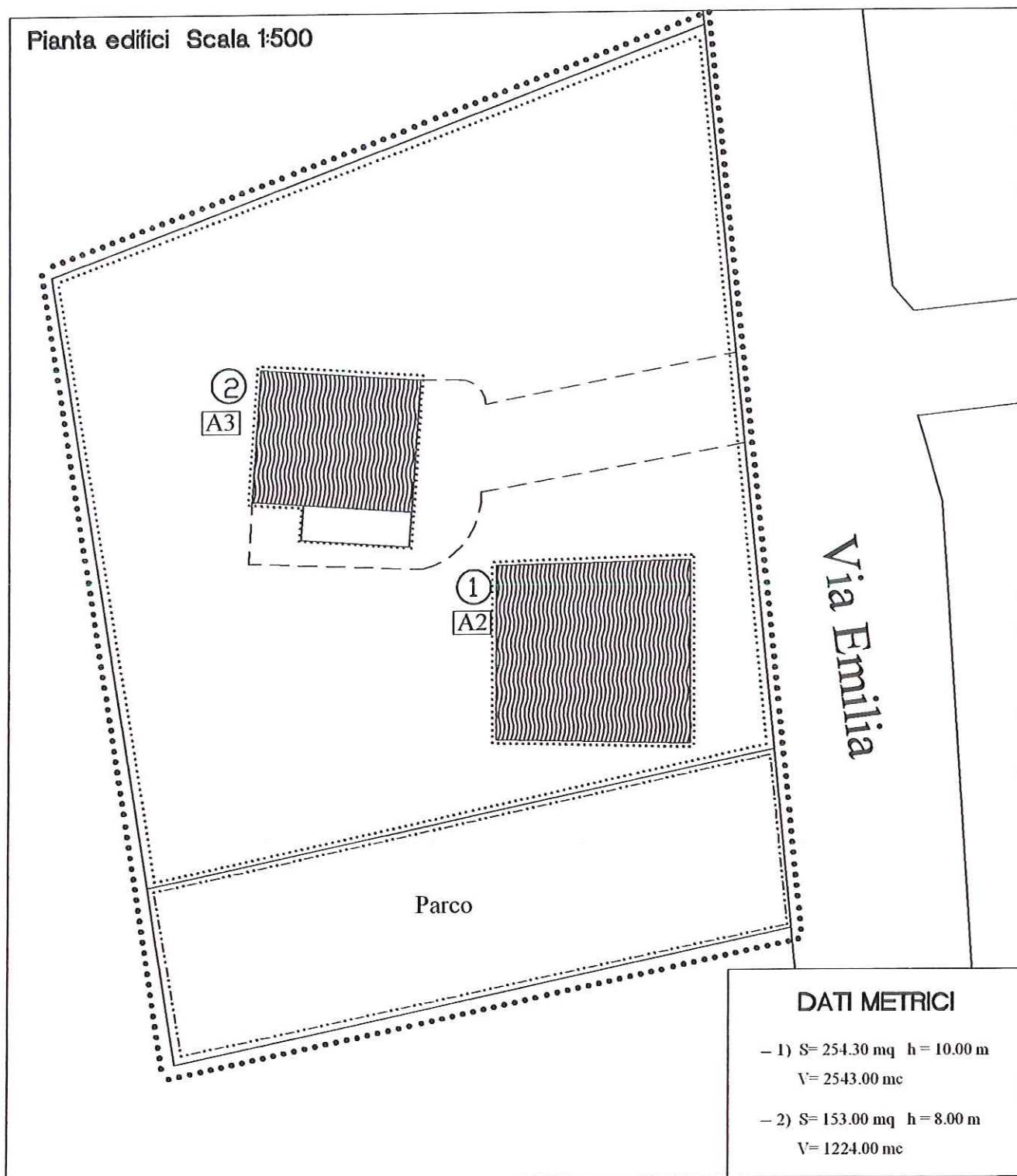
- A1 - restauro scientifico
- A2 - restauro e risanamento conservativo
- A3 - ristrutturazione edilizia
- D - demolizione

CATEGORIE D'USO AMMESSE

- as - abitazioni singole
- ac - abitazioni collettive
- f - funzioni accessorie alla residenza
- r - attività rurali
- c - attività commerciali e pubblici esercizi
- p - attrezzature pubbliche e servizi sociali

Unità edilizia	Categoria d'intervento	Destinazione d'uso	Prescrizioni particolari
1	A2	as	
2	A3	as	

Pianta edifici Scala 1:500




LEGENDA


 Unità edilizia


TIPOLOGIA

 Castelli  Antiche cortine murarie

 Torri isolate, colombaie


 Dimore gentilizie o per comunità

 Edifici residenziali minori


 Accessori alla residenza


 Chiese, cappelle, oratori

 Edifici rurali

 Edifici per servizi pubblici o privati

 Spazi a verde privato

 Spazi a corte o passaggio privato

 Spazi pubblici o di uso pubblico

DESTINAZIONE ATTUALE D'USO

A - abitazione

F - funzioni accessorie alla residenza

R - attività rurali

C - attività commerciali e pubblici esercizi

P - attrezzature per la collettività

U - usi promiscui

V - edificio abbandonato o in disuso

STATO DI CONSERVAZIONE

b - buono

m - mediocre

c - cattivo

p - pessimo

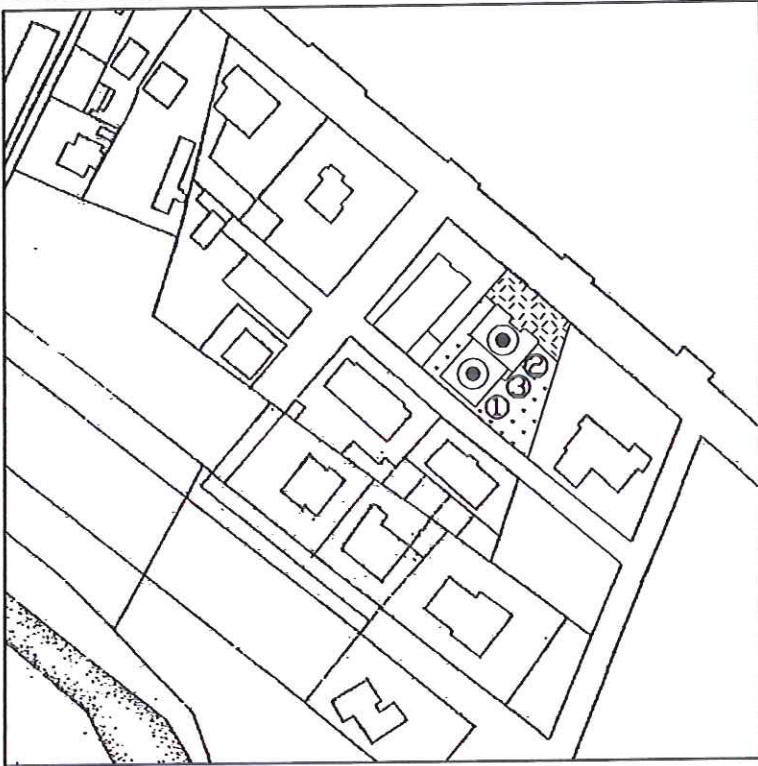
ETA' DEGLI EDIFICI

An - antico

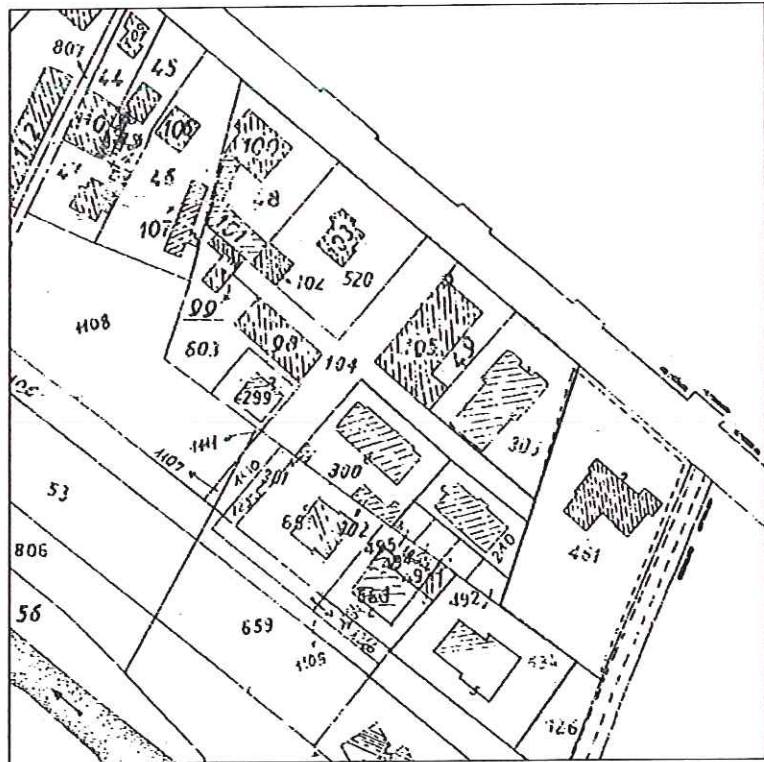
Ve - vecchio

Re - recente

Nu - nuovo



Foglio n.27




Unità edilizia	Destinazione attuale d'uso	Piani	Stato di conservazione	Età	Valore storico-amb.	Note
1	C	2	m	Ve	no	
2	C	2	m	Ve	no	
3	C	1	m	Ve	no	

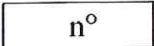







①



②



LEGENDA

	Unità edilizia
	Unità minima d'intervento
	Unità di valore storico-ambientale
	Unità di valore ambientale-documentario
	Unità prive di valore storico-artistico-ambientale
	Spazi liberi di valore storico-ambientale
	Spazi liberi inedificabili
	Perimetro della Zona omogenea A

CATEGORIE D'INTERVENTO AMMESSE

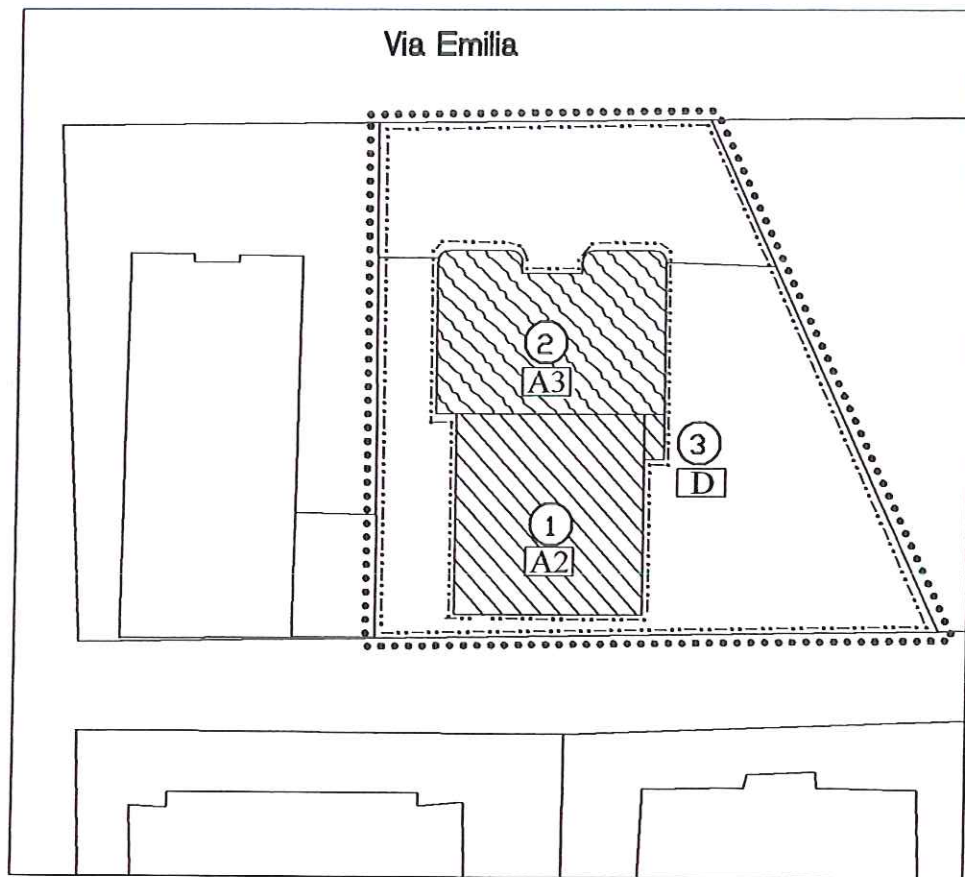
- A1 - restauro scientifico
 A2- restauro e risanamento conservativo
 A3 - ristrutturazione edilizia
 D - demolizione

CATEGORIE D'USO AMMESSE

- as - abitazioni singole
 ac - abitazioni collettive
 f - funzioni accessorie alla residenza
 r - attività rurali
 c - attività commerciali e pubblici esercizi
 p - attrezzature pubbliche e servizi sociali

Unità edilizia	Categoria d'intervento	Destinazione d'uso	Prescrizioni particolari
1	A2	c	
2	A3	c	
3	D	c	

Pianta edifici Scala 1:500



DATI METRICI

- _ 1) $S= 166.25 \text{ mq}$ $h = 4.50 \text{ m}$
 $V= 748.13 \text{ mc}$
- _ 2) $S= 157.80 \text{ mq}$ $h = 4.50 \text{ m}$
 $V= 710.1 \text{ mc}$
- _ 3) $S= 4.05 \text{ mq}$ $h = 4.50 \text{ m}$
 $V= 18.23 \text{ mc}$

LEGENDA

Unità edilizia

TIPOLOGIA

Castelli Antiche cortine murarie

Torri isolate, colombaie

Dimore gentilizie o per comunità

Edifici residenziali minori

Accessori alla residenza

Chiese, cappelle, oratori

Edifici rurali

Edifici per servizi pubblici o privati

Spazi a verde privato

Spazi a corte o passaggio privato

Spazi pubblici o di uso pubblico

DESTINAZIONE ATTUALE D'USO

A - abitazione

F - funzioni accessorie alla residenza

R - attività rurali

C - attività commerciali e pubblici esercizi

P - attrezzature per la collettività

U - usi promiscui

V - edificio abbandonato o in disuso

STATO DI CONSERVAZIONE

b - buono

m - mediocre

c - cattivo

p - pessimo

ETA' DEGLI EDIFICI

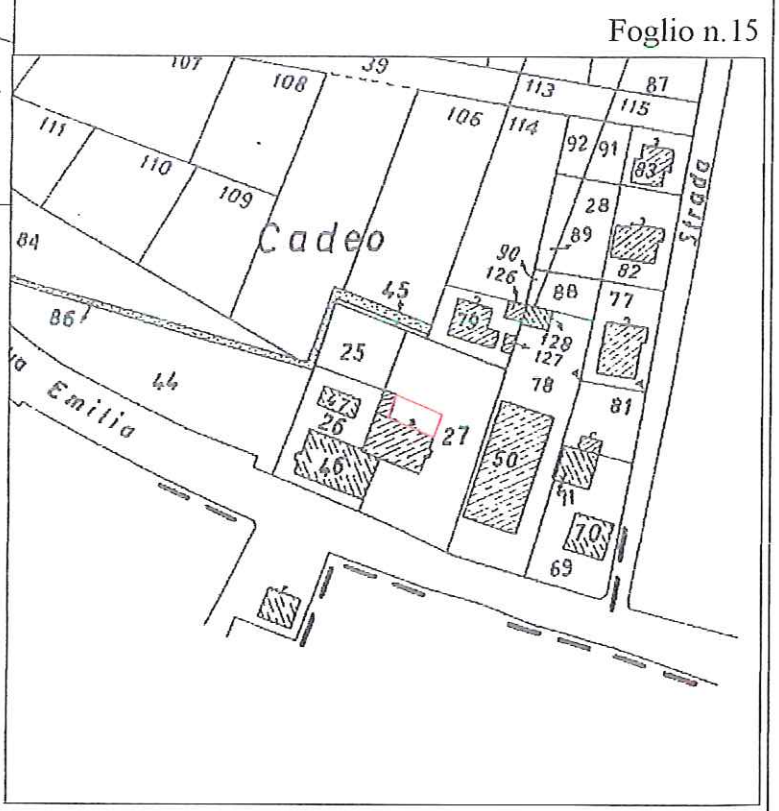
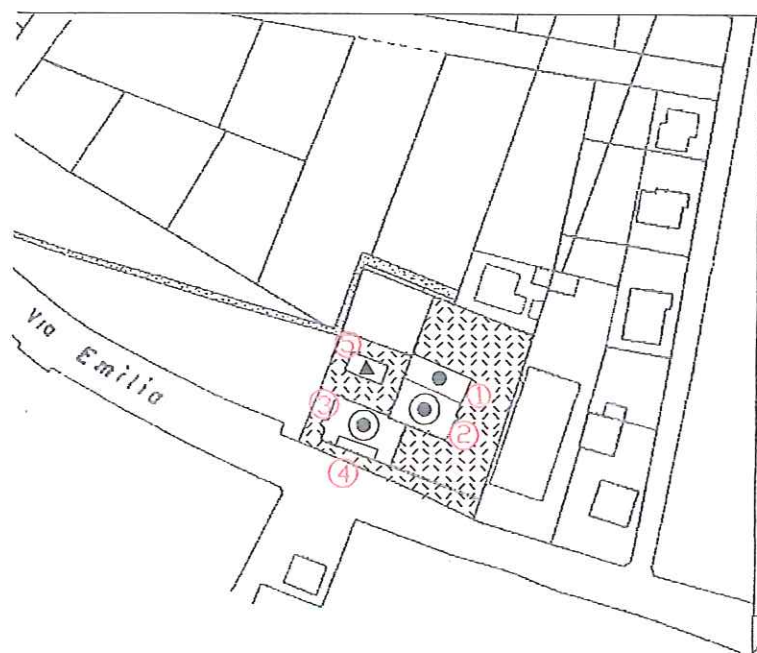
An - antico

Ve - vecchio

Re - recente

Nu - nuovo

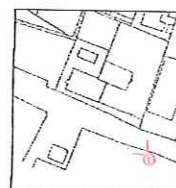




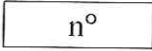




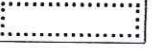
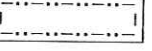
Foglio n.15

Unità edilizia	Destinazione attuale d'uso	Piani	Stato di conservazione	Età	Valore storico-amb.	Note
1	A	2	m	Ve	no	
2	A	3	m	Ve	no	
3	C	2	m	Ve	si	
4	C	1	m	Ve	si	
5	F	1	m	Ve	no	

①



LEGENDA

	Unità edilizia
	Unità minima d'intervento
	Unità di valore storico-ambientale
	Unità di valore ambientale-documentario
	Unità prive di valore storico-artistico-ambientale
	Spazi liberi di valore storico-ambientale
	Spazi liberi inedificabili
.....	Perimetro della Zona omogenea A

CATEGORIE D'INTERVENTO AMMESSE

- A1 - restauro scientifico
 A2 - restauro e risanamento conservativo
 A3 - ristrutturazione edilizia
 D - demolizione

CATEGORIE D'USO AMMESSE

- as - abitazioni singole
 ac - abitazioni collettive
 f - funzioni accessorie alla residenza
 r - attività rurali
 c - attività commerciali e pubblici esercizi
 p - attrezzature pubbliche e servizi sociali

Unità edilizia	Categoria d'intervento	Destinazione d'uso	Prescrizioni particolari
1	A3	as/c	L'edificazione sul Lotto R potrà essere effettuata sul confine del perimetro della zona, fatte salve le distanze dai fabbricati esistenti.
2	A3	as/c	
3	A2	c	
4	A2	c	
5	A3	f	

Pianta edifici Scala 1:500



DATI METRICI

- _ 1) S= 119.50 mq h = 7.00 m
V= 836.5 mc
- _ 2) S= 178.00 mq h = 7.50 m
V= 1335.00 mc
- _ 3) S= 184.00 mq h = 7.50 m
V= 1380.00 mc
- _ 4) S= 48.00 mq h = 6.50 m
V= 312.00 mc
- _ 5) S= 55.84 mq h = 4.50 m
V= 251.30 mc


LEGENDA

 Unità edilizia


TIPOLOGIA

 Castelli  Antiche cortine murarie

 Torri isolate, colombaie


 Dimore gentilizie o per comunità

 Edifici residenziali minori


 Accessori alla residenza


 Chiese, cappelle, oratori

 Edifici rurali

 Edifici per servizi pubblici o privati

 Spazi a verde privato

 Spazi a corte o passaggio privato

 Spazi pubblici o di uso pubblico

DESTINAZIONE ATTUALE D'USO

A - abitazione

F - funzioni accessorie alla residenza

R - attività rurali

C - attività commerciali e pubblici esercizi

P - attrezzature per la collettività

U - usi promiscui

V - edificio abbandonato o in disuso

STATO DI CONSERVAZIONE

b - buono

m - mediocre

c - cattivo

p - pessimo

ETA' DEGLI EDIFICI

An - antico

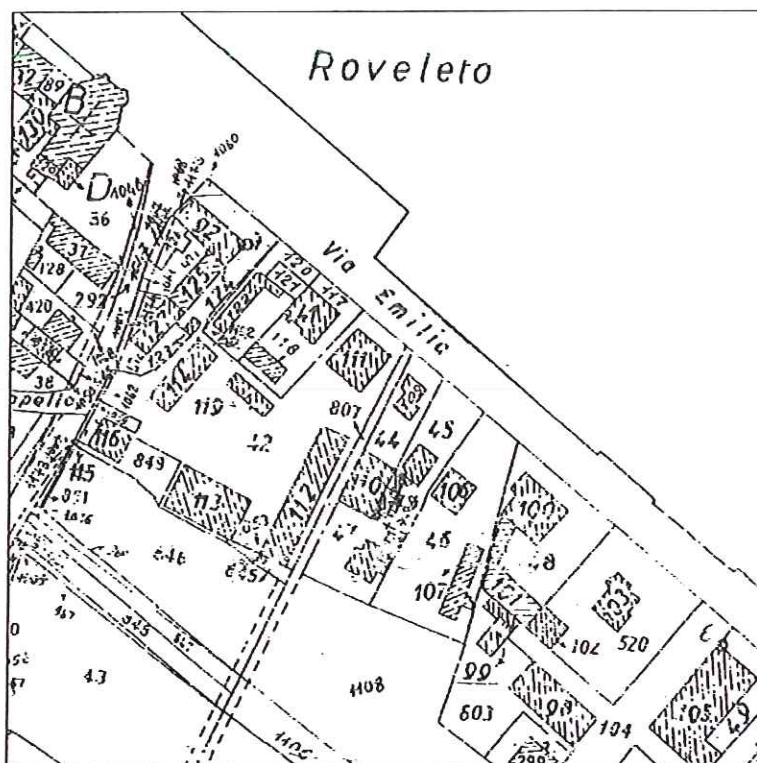
Ve - vecchio

Re - recente

Nu - nuovo

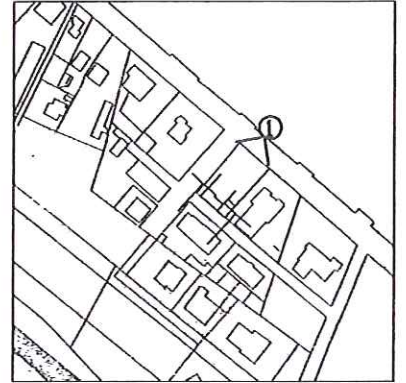


Foglio n.27

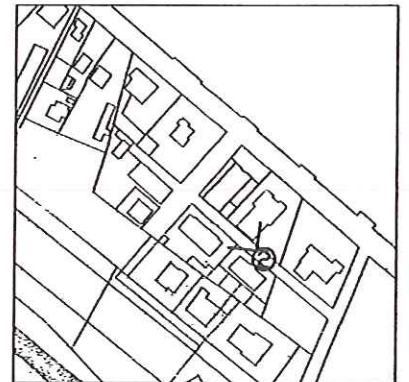



Unità edilizia	Destinazione attuale d'uso	Piani	Stato di conservazione	Età	Valore storico-amb.	Note
1	c	2	m	Ve	no	
2	c	1	m	Ve	no	
3	c	1	m	Ve	no	

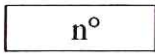







①



②



LEGENDA

-  Unità edilizia
-  Unità minima d'intervento
-  Unità di valore storico-ambientale
-  Unità di valore ambientale-documentario
-  Unità prive di valore storico-artistico-ambientale
-  Spazi liberi di valore storico-ambientale
-  Spazi liberi inedificabili
-  Perimetro della Zona omogenea A

CATEGORIE D'INTERVENTO AMMESSE

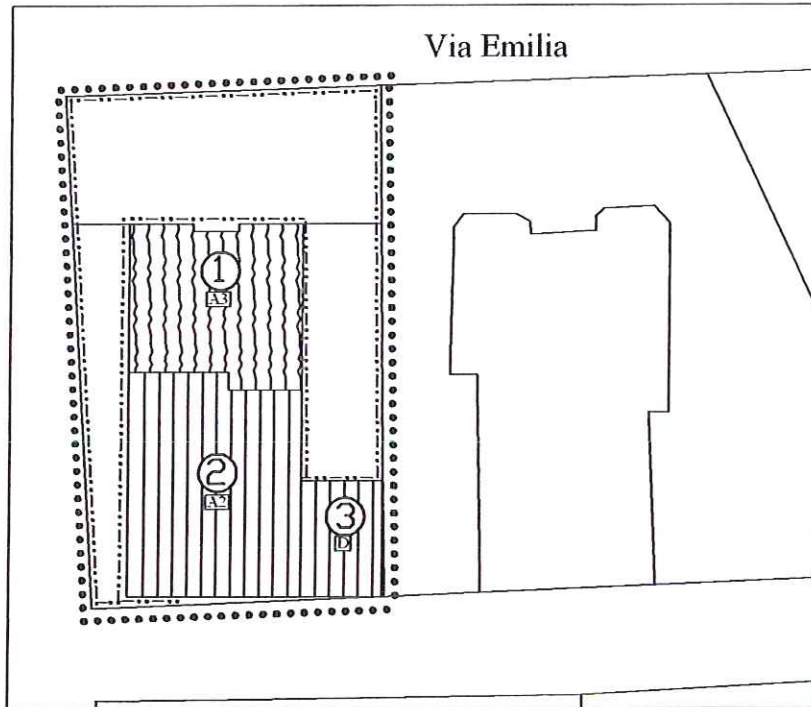
- A1 - restauro scientifico
- A2 - restauro e risanamento conservativo
- A3 - ristrutturazione edilizia
- D - demolizione

CATEGORIE D'USO AMMESSE

- as - abitazioni singole
- ac - abitazioni collettive
- f - funzioni accessorie alla residenza
- r - attività rurali
- c - attività commerciali e pubblici esercizi
- p - attrezzature pubbliche e servizi sociali

Unità edilizia	Categoria d'intervento	Destinazione d'uso	Prescrizioni particolari
1	A3	c	
2	A2	c	
3	D	c	

Pianta edifici Scala 1:500



LEGENDA


 Unità edilizia


TIPOLOGIA

 Castelli  Antiche cortine murarie

 Torri isolate, colombaie


 Dimore gentilizie o per comunità

 Edifici residenziali minori


 Accessori alla residenza


 Chiese, cappelle, oratori

 Edifici rurali

 Edifici per servizi pubblici o privati

 Spazi a verde privato

 Spazi a corte o passaggio privato

 Spazi pubblici o di uso pubblico

DESTINAZIONE ATTUALE D'USO

A - abitazione

F - funzioni accessorie alla residenza

R - attività rurali

C - attività commerciali e pubblici esercizi

P - attrezzature per la collettività

U - usi promiscui

V - edificio abbandonato o in disuso

STATO DI CONSERVAZIONE

b - buono

m - mediocre

c - cattivo

p - pessimo

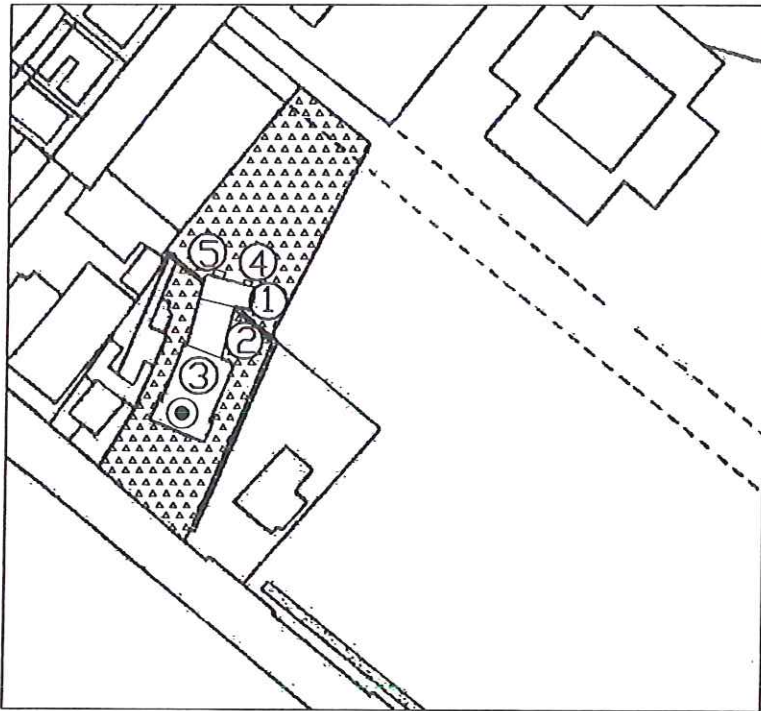
ETA' DEGLI EDIFICI

An - antico

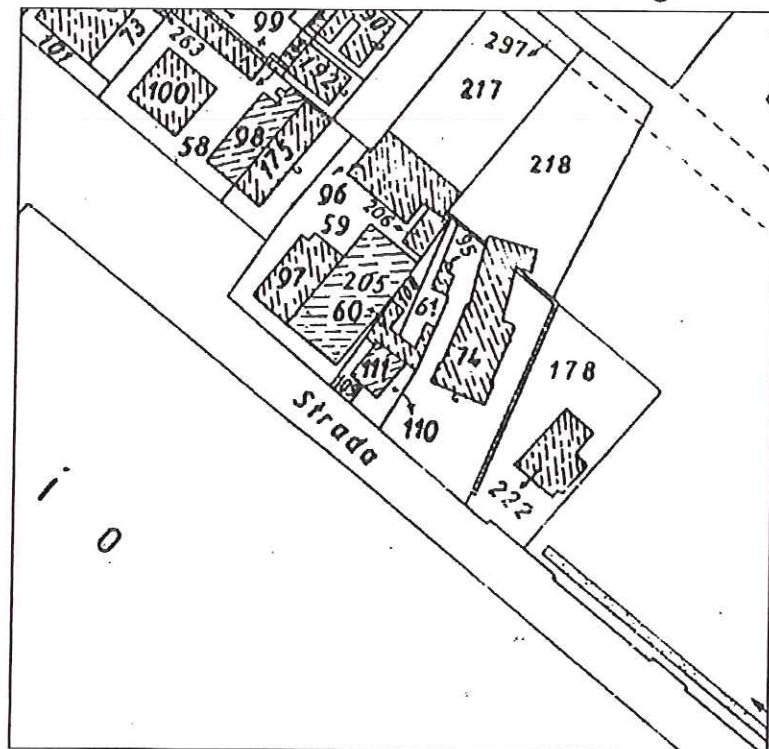
Ve - vecchio

Re - recente

Nu - nuovo

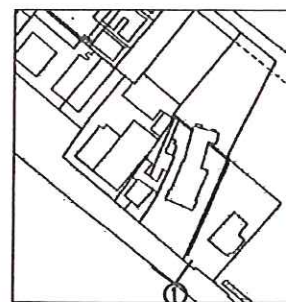


Foglio n.27

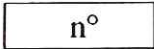









Unità edilizia	Destinazione attuale d'uso	Piani	Stato di conservazione	Età	Valore storico-amb.	Note
1	P	4	m	Ve	no	
2	P	1	m	Ve	no	
3	P	2	m	An	si	
4	P	1	m	Ve	no	
5	P	2	m	Ve	no	

①



LEGENDA

-  Unità edilizia
-  Unità minima d'intervento
-  Unità di valore storico-ambientale
-  Unità di valore ambientale-documentario
-  Unità prive di valore storico-artistico-ambientale
-  Spazi liberi di valore storico-ambientale
-  Spazi liberi inedificabili
-  Perimetro della Zona omogenea A

CATEGORIE D'INTERVENTO AMMESSE

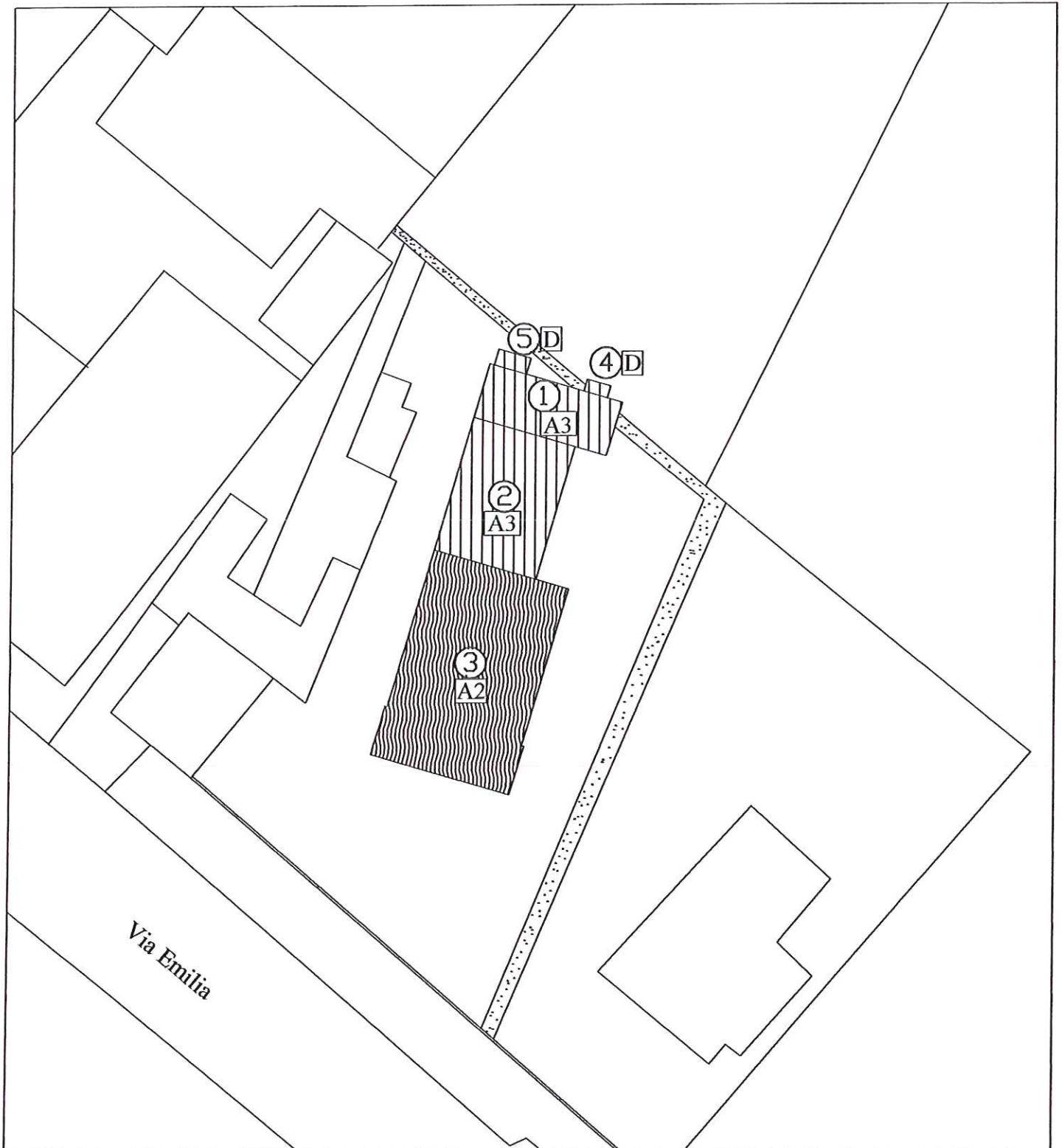
- A1 - restauro scientifico
- A2 - restauro e risanamento conservativo
- A3 - ristrutturazione edilizia
- D - demolizione

CATEGORIE D'USO AMMESSE

- as - abitazioni singole
- ac - abitazioni collettive
- f - funzioni accessorie alla residenza
- r - attività rurali
- c - attività commerciali e pubblici esercizi
- p - attrezzature pubbliche e servizi sociali

Unità edilizia	Categoria d'intervento	Destinazione d'uso	Prescrizioni particolari
1	A3	p	
2	A3	p	
3	A2	p	
4	D	p	
5	D	p	

Pianta edifici Scala 1:500





LEGENDA


 Unità edilizia

TIPOLOGIA

 Castelli  Antiche cortine murarie

 Torri isolate, colombaie


 Dimore gentilizie o per comunità

 Edifici residenziali minori


 Accessori alla residenza


 Chiese, cappelle, oratori

 Edifici rurali

 Edifici per servizi pubblici o privati

 Spazi a verde privato

 Spazi a corte o passaggio privato

 Spazi pubblici o di uso pubblico

DESTINAZIONE ATTUALE D'USO

A - abitazione

F - funzioni accessorie alla residenza

R - attività rurali

C - attività commerciali e pubblici esercizi

P - attrezzature per la collettività

U - usi promiscui

V - edificio abbandonato o in disuso

STATO DI CONSERVAZIONE

b - buono

m - mediocre

c - cattivo

p - pessimo

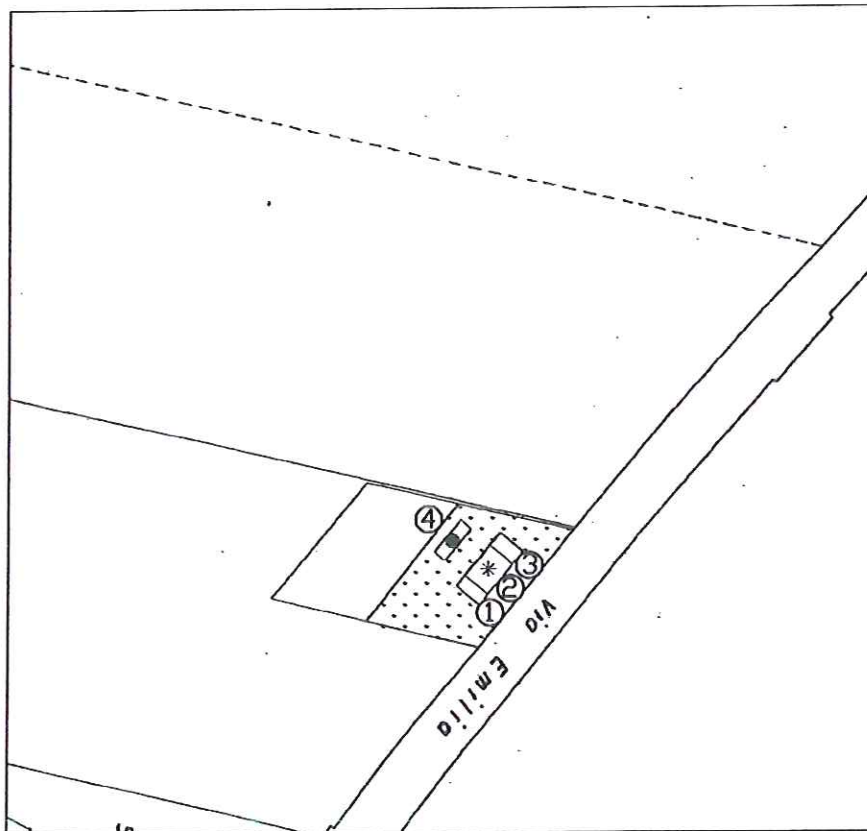
ETA' DEGLI EDIFICI

An - antico

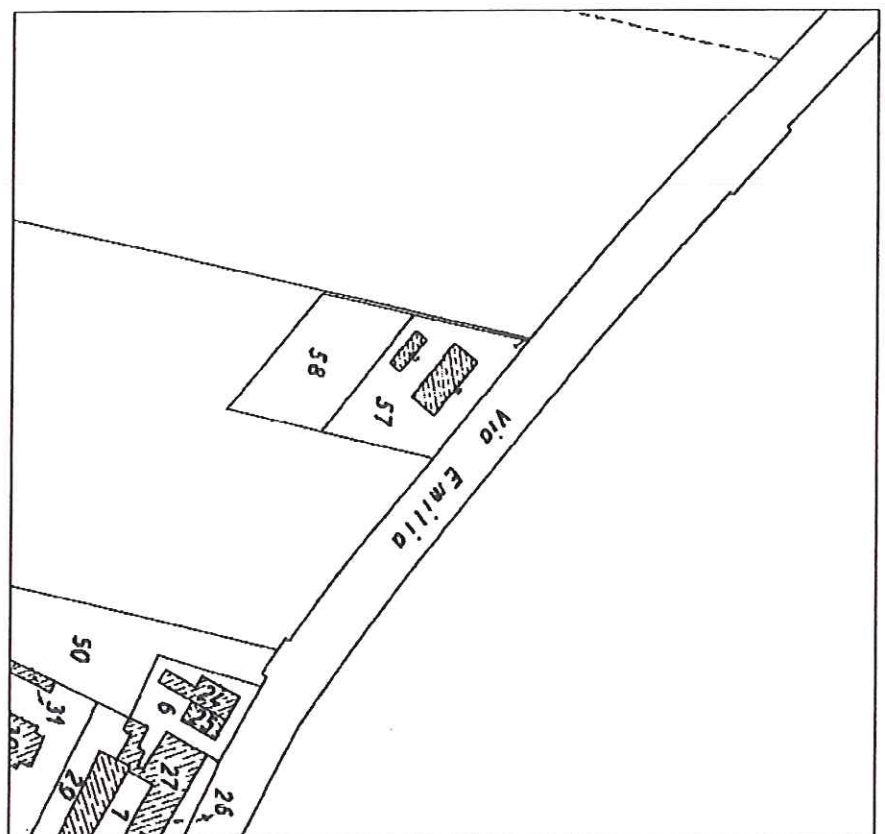
Ve - vecchio

Re - recente

Nu - nuovo

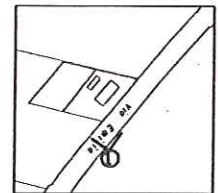



Foglio n.23

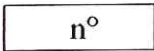


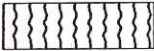





Unità edilizia	Destinazione attuale d'uso	Piani	Stato di conservazione	Età	Valore storico-amb.	Note
1	A	1	m	Ve	no	
2	A	2	m	Ve	no	
3	A	1	m	Ve	no	
4	F	1	m	Ve	no	

①



LEGENDA

	Unità edilizia
	Unità minima d'intervento
	Unità di valore storico-ambientale
	Unità di valore ambientale-documentario
	Unità prive di valore storico-artistico-ambientale
	Spazi liberi di valore storico-ambientale
	Spazi liberi inedificabili
.....	Perimetro della Zona omogenea A

CATEGORIE D'INTERVENTO AMMESSE

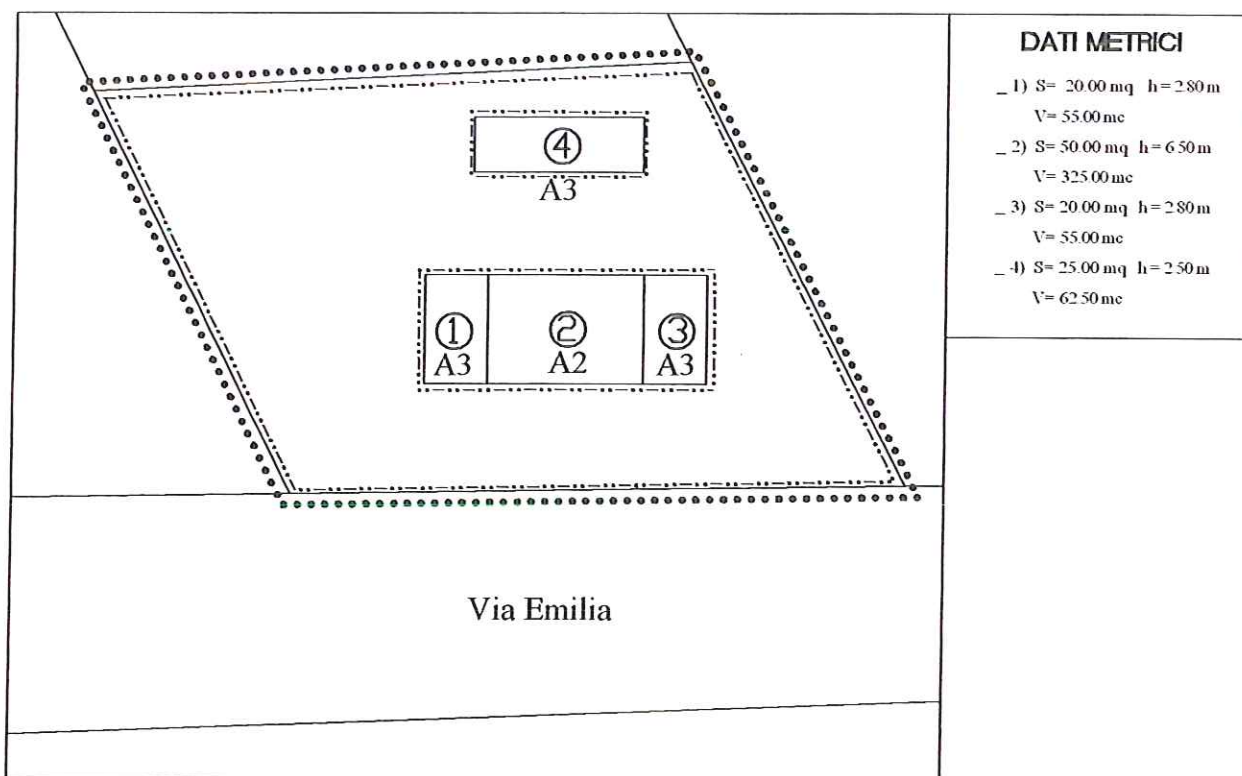
- A1 - restauro scientifico
 A2 - restauro e risanamento conservativo
 A3 - ristrutturazione edilizia
 D - demolizione

CATEGORIE D'USO AMMESSE

- as - abitazioni singole
 ac - abitazioni collettive
 f - funzioni accessorie alla residenza
 r - attività rurali
 c - attività commerciali e pubblici esercizi
 p - attrezzature pubbliche e servizi sociali

Unità edilizia	Categoria d'intervento	Destinazione d'uso	Prescrizioni particolari
1	A3	as	
2	A2	as	
3	A3	as	
4	A3	f	

Pianta edifici Scala 1:500





LEGENDA

 Unità edilizia


TIPOLOGIA

 Castelli  Antiche cortine murarie

 Torri isolate, colombaie


 Dimore gentilizie o per comunità

 Edifici residenziali minori


 Accessori alla residenza


 Chiese, cappelle, oratori

 Edifici rurali

 Edifici per servizi pubblici o privati

 Spazi a verde privato

 Spazi a corte o passaggio privato

 Spazi pubblici o di uso pubblico

DESTINAZIONE ATTUALE D'USO

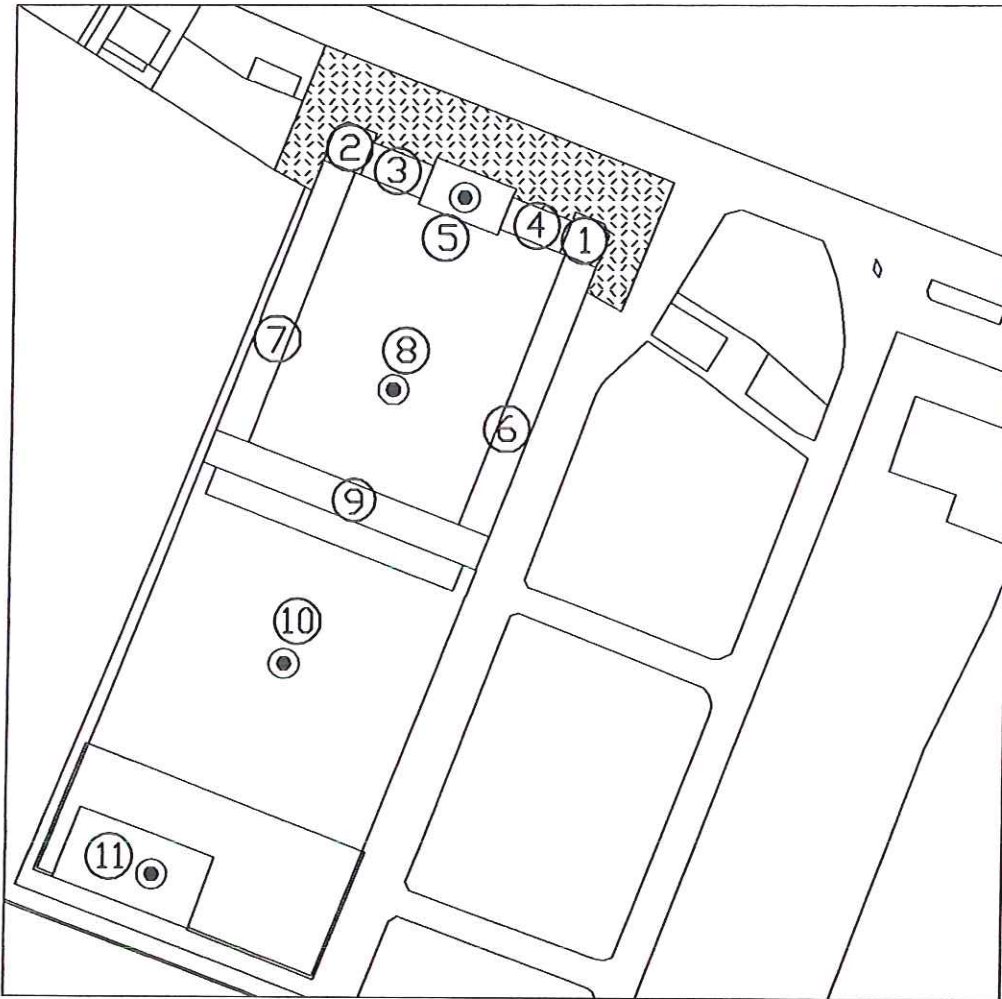
- A - abitazione
- F - funzioni accessorie alla residenza
- R - attività rurali
- C - attività commerciali e pubblici esercizi
- P - attrezzature per la collettività
- U - usi promiscui
- V - edificio abbandonato o in disuso

STATO DI CONSERVAZIONE

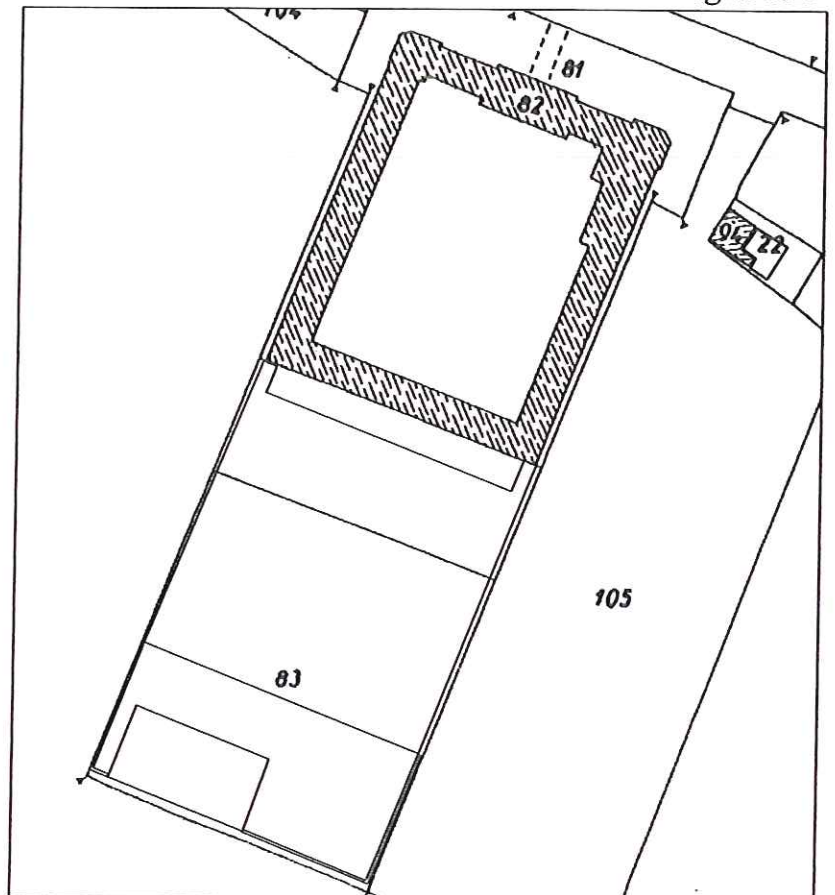
- b - buono
- m - mediocre
- c - cattivo
- p - pessimo

ETA' DEGLI EDIFICI

- An - antico
- Ve - vecchio
- Re - recente
- Nu - nuovo

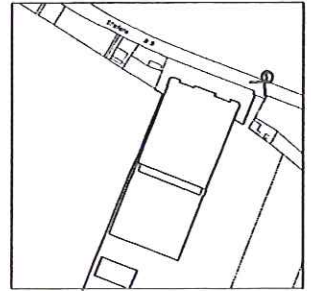


Foglio n.25

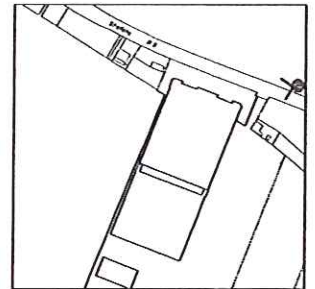


Unità edilizia	Destinazione attuale d'uso	Piani	Stato di conservazione	Età	Valore storico-amb.	Note
1	C	2	b	Ve	no	
2	C	1	b	Ve	no	
3	C	2	b	Ve	no	
4	C	1	b	Ve	no	
5	C	2	b	Ve	no	
6	C	1	b	Ve	no	
7	C	2	b	Ve	no	
8	C	1	b	Re	no	
9	C	1	b	Ve	no	
10	C	2	b	Re	no	
11	C	1	b	Re	no	

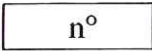






①



②



LEGENDA

	Unità edilizia
	Unità minima d'intervento
	Unità di valore storico-ambientale
	Unità di valore ambientale-documentario
	Unità prive di valore storico-artistico-ambientale
	Spazi liberi di valore storico-ambientale
	Spazi liberi inedificabili
.....	Perimetro della Zona omogenea A

CATEGORIE D'INTERVENTO AMMESSE

- A1 - restauro scientifico
- A2 - restauro e risanamento conservativo
- A3 - ristrutturazione edilizia
- D - demolizione

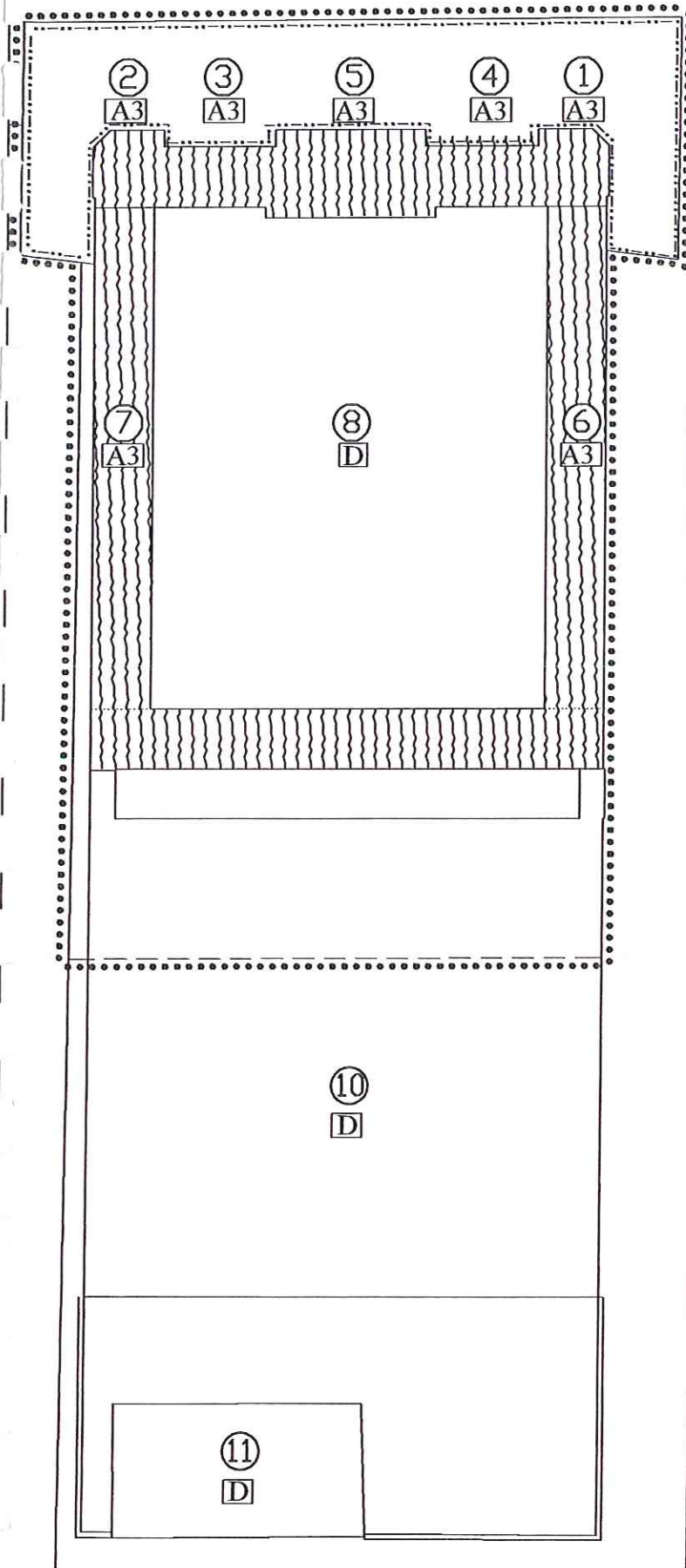
CATEGORIE D'USO AMMESSE

- as - abitazioni singole
- ac - abitazioni collettive
- f - funzioni accessorie alla residenza
- r - attività rurali
- c - attività commerciali e pubblici esercizi
- p - attrezzature pubbliche e servizi sociali

Unità edilizia	Categoria d'intervento	Destinazione d'uso	Prescrizioni particolari
1	A3	c	Risanamento conservativo facciata
2	A3	c	Risanamento conservativo facciata
3	A3	c	Risanamento conservativo facciata
4	A3	c	Risanamento conservativo facciata
5	A3	c	Risanamento conservativo facciata
6	A3	c	Risanamento conservativo facciata
7	A3	c	Risanamento conservativo facciata
8	D	c	
9	A3	c	
10	D	c	
11	D	c	

Pianta edifici Scala 1:1000

Via Emilia



DATI METRICI

- _ 1) S= 122.2 mq h = 6.70 m
V= 818.74 mc
- _ 2) S= 122.2 mq h = 6.70 m
V= 818.74 mc
- _ 3) S= 159.72 mq h = 6.70 m
V= 1070.12 mc
- _ 4) S= 159.72 mq h = 6.70 m
V= 1070.12 mc
- _ 5) S= 303.24 mq h = 10.50 m
V= 3184.02 mc
- _ 6) S= 683.42 mq h = 7.20 m
V= 4920.62 mc
- _ 7) S= 683.42 mq h = 7.20 m
V= 4920.62 mc
- _ 8) S= 4540.32 mq h = 5.90 m
V= 26787.89 mc
- _ 9) S= 716.68 mq h = 7.20 m
V= 5160.1 mc
- _ 10) S= 5718.55 mq h = 6.15 m
V= 35169.08 mc
- _ 11) S= 805.45 mq h = 5.40 m
V= 4349.43 mc