










LEGENDA

-  PROVA PENETROMETRICA STATICA (CPT)
-  PROVA PENETROMETRICA DINAMICA (DPM30)
-  INDAGINE GEOFISICA MASW
-  INDAGINE GEOFISICA REM
-  SONDAGGIO A CAROTAGGIO CONTINUO
-  POZZO IDRICO

-  LIMITE TERRITORIO URBANIZZATO
-  AMBITI DISCIPLINATI DA SCHEDE RUE
-  CONFINE COMUNALE



COMUNE DI CADEO

PROVINCIA DI PIACENZA

RUE

REGOLAMENTO URBANISTICO EDILIZIO

L.R. 24 Marzo 2000 n. 20 - art. 28



**STUDIO DELLA RISPOSTA SISMICA LOCALE
E MICROZONAZIONE SISMICA DEL TERRITORIO URBANIZZATO**

TAV. 01 - CARTA DELLE INDAGINI

Il Sindaco: Avv. Marco Bricconi L'Ass. Urbanistica: Giovanni Cerioni Il Segretario Generale: Dott.ssa Marta Pagliarulo

Progettista: dott. arch. Stefano Tamengo Responsabile Ufficio di Piano: Geom. Pielruigi Agosti Consulenza esterna Componenti ambientale e sismica: AMBITER srl - Via Nicolodi 5/a Parma

Adozione: Delibera C.C. n. del Scala: 1 : 10.000 Allegato
Approvazione: Delibera C.C. n. del